Bürgerversammlung 2018

Herzlich Willkommen!

Tagesordnung

- **Begrüßung**
- **Bericht des Bürgermeisters**
- **Finanzbericht**
- **Fragen / Anregungen**

Bericht des Bürgermeisters

Gemeindegebiet:
18,4 km²

Landwirtschafts-
Fläche: 11km²

Gebäude- und
Freifläche: 1 km²

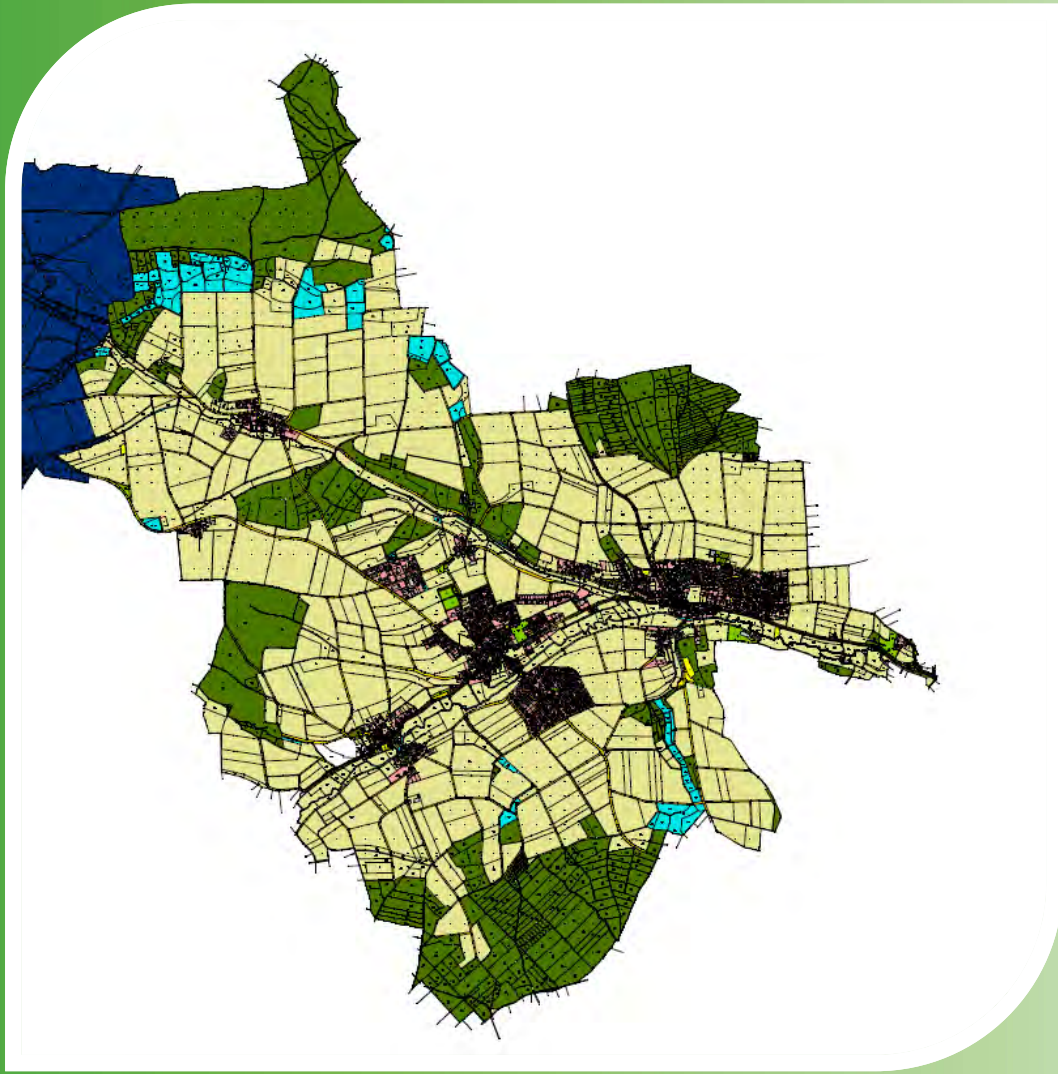

Bericht des Bürgermeisters

Einwohnerstand

Jahr	***Einwohner***		
	Gesamt	EW+HW	NW
2007	3124	2994	130
2008	3126	2997	129
2009	3134	3008	126
2010	3159	3031	128
2011	3141	3012	129
2012	3155	3022	133
2013	3079	2943	136
2014	3116	2973	143
2015	3188	3043	145
2016	3253	3113	140
2017	3243	3108	135
2018	3228	3135	93

Zuzug 2018	
Gesamt	**266**
Männlich	149
Weiblich	117

Wegzug 2018	
Gesamt	**276**
Männlich	145
Weiblich	131

Geburten	**22**
Jungen	15
Mädchen	7

Sterbefälle	**25**

Bericht des Bürgermeisters

Einwohnerstatistik

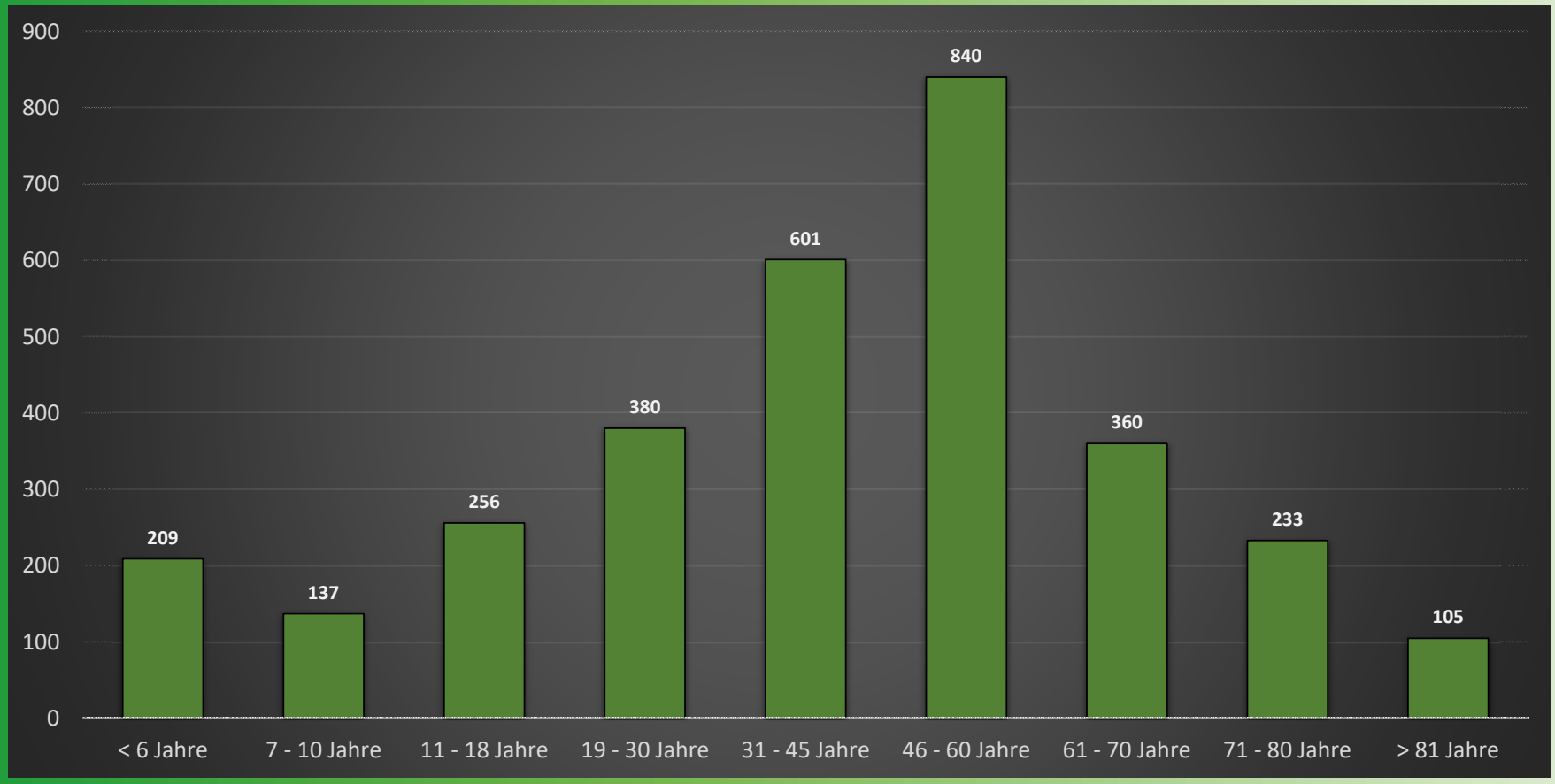

Bericht des Bürgermeisters

Einwohnerstatistik

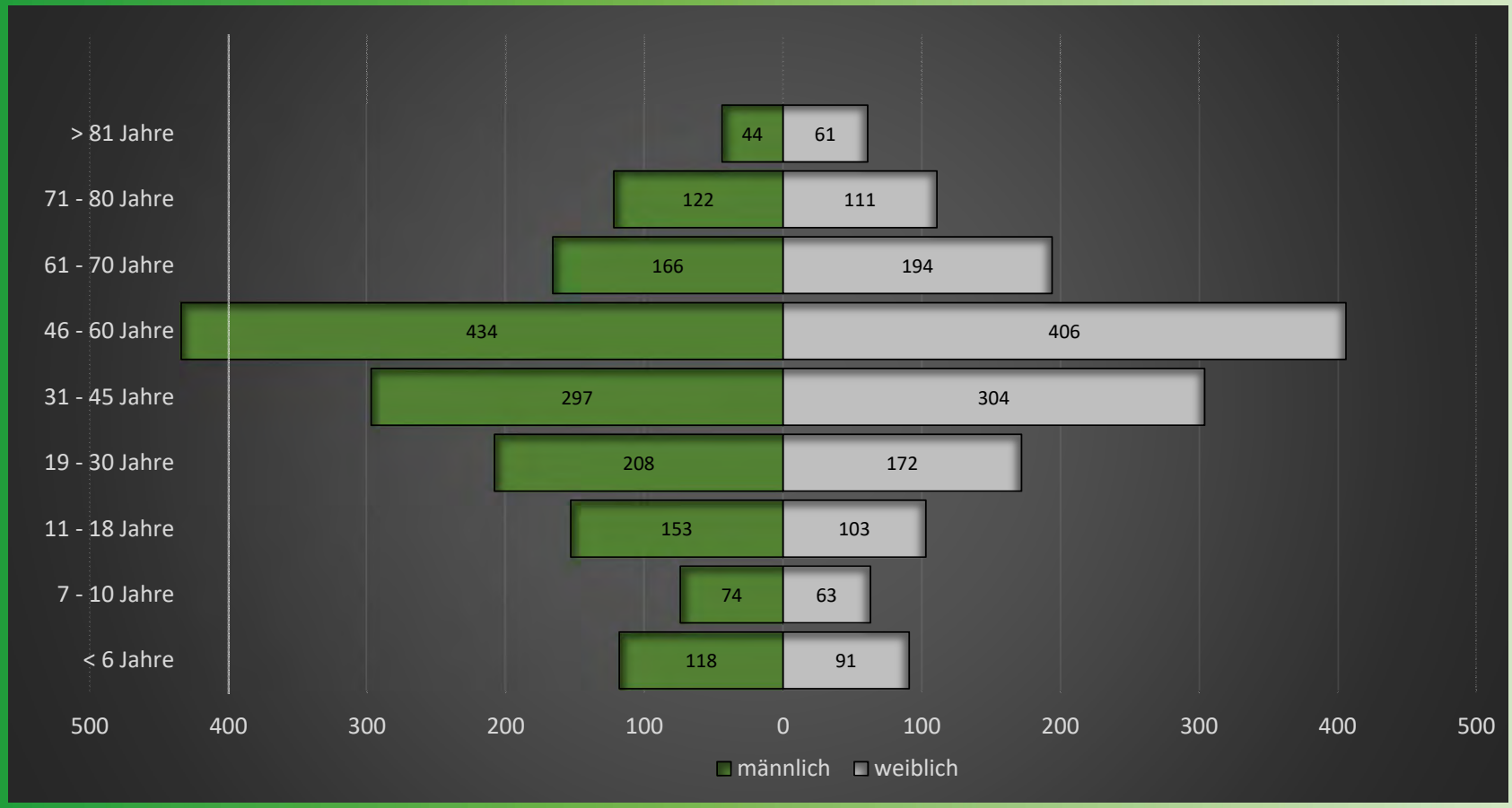

Bericht des Bürgermeisters

Statistische Daten (aus: Statistik kommunal 2017, Bayerisches Landesamt für Statistik)

Altersdurchschnitt	**42,6 Jahre**
Beschäftigte am Ort	**374**
Beschäftigte insgesamt	**1.445**
Arbeitslose (Okt. 2018)	**29**
Angemeldete KFZ	**2.658**

Bericht des Bürgermeisters

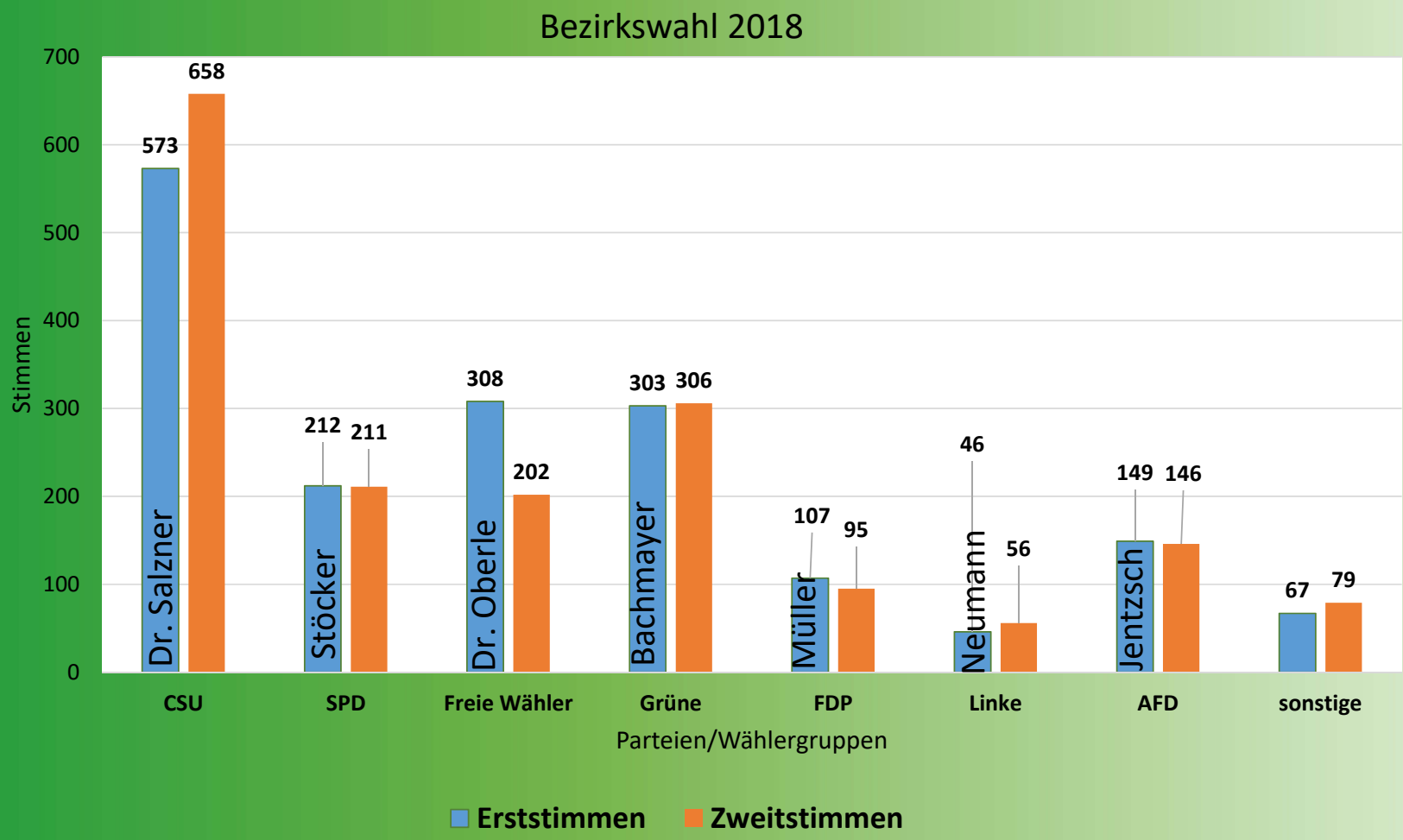

Stimmberechtigte:	2.323
Wähler:	1.772
Wahlbeteiligung:	76,28 %
ung. Erststimmen:	7
ung. Zweitstimmen:	19

Bericht des Bürgermeisters

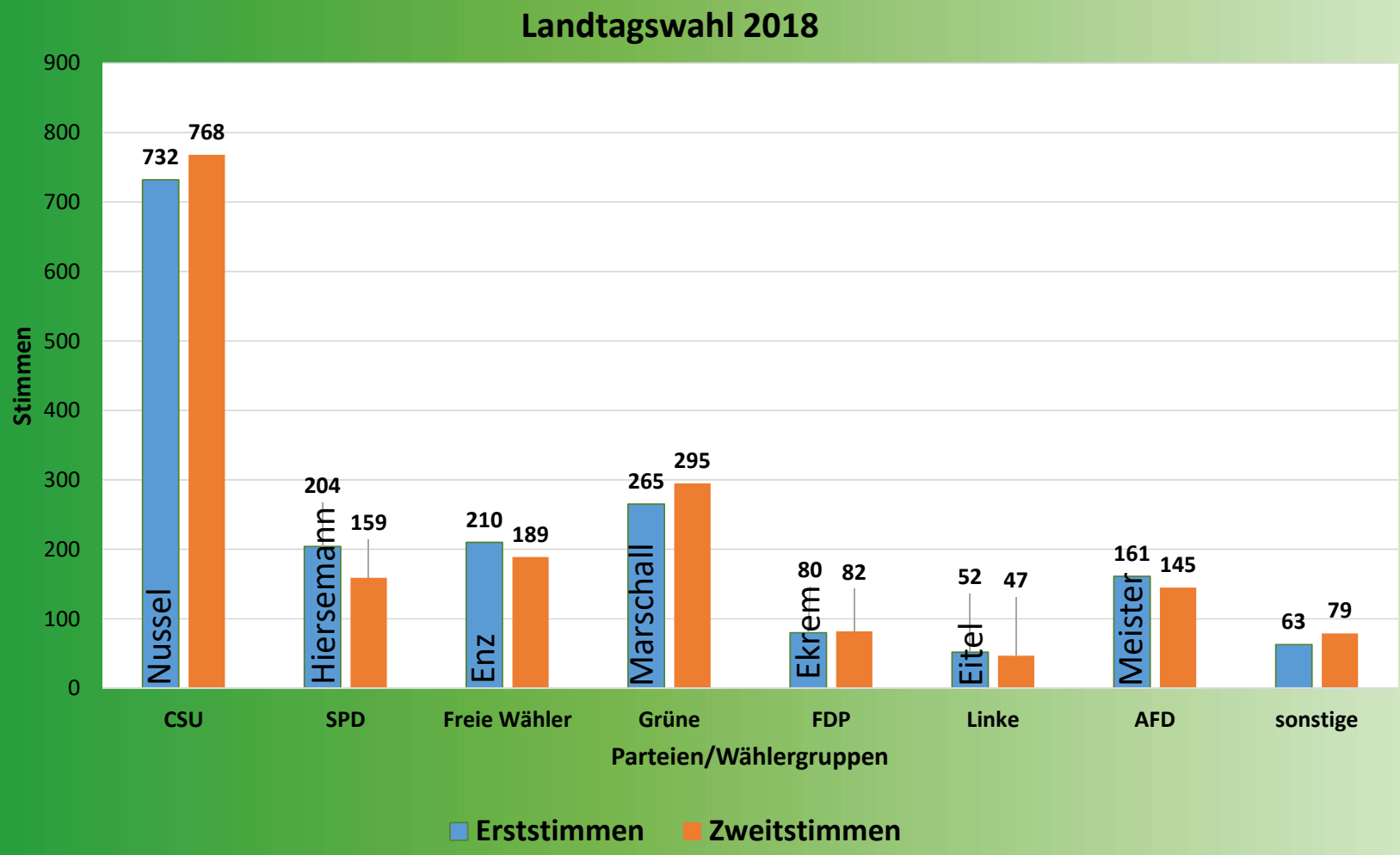

Stimmberechtigte:	2.326
Wähler:	1.775
Wahlbeteiligung:	76,31 %
ung. Erststimmen:	8
ung. Zweitstimmen:	11

Bericht des Bürgermeisters

Ausschüsse/Sitzungen

Gemeinderat	**9 (1) Sitzungen**
Bauausschuss	**8 Sitzungen**
VG-Versammlung	**3 (1) Sitzungen**
Finanzausschuss	**2 Sitzungen**
Rechnungsprüfungsausschuss	**1 Sitzung**

() kommende Sitzungen in 2018

Bericht des Bürgermeisters

Öffentlicher Nahverkehr

Bericht des Bürgermeisters

Öffentlicher Nahverkehr

Bus 134 Herzogenaurach - Münchaurach - Emskirchen

S & G-Reisen Herbert Schütt GmbH; Geschäftsführer Werner Vogel; Große Bauerngasse 62; 91315 Höchs

→ **Gültig ab 09.12.2018** — **Montag - Freitag**

VERKEHRSHINWEIS		A2									
Herzo Base Olympiaring Süd		05.56	06.57	08.17	13.51	14.51	15.51	16.51	17.51	18.51	
- Adi-Dassler-Str		05.57	06.58	08.18	13.52	14.52	15.52	16.52	17.52	18.52	
- Münchener Str.		05.58	06.59	08.19	13.53	14.53	15.53	16.53	17.53	18.53	
Herzogenaurach Zeppelinstr.		05.59	07.00	08.20	13.54	14.54	15.54	16.54	17.54	18.54	
- PUMA Way		06.00	07.01	08.21	13.55	14.55	15.55	16.55	17.55	18.55	
- An der Schütt		06.03	06.14	07.04	08.24	13.58	14.58	15.58	16.58	17.58	18.58
- Badgasse		06.04	06.15	07.05	08.25	13.59	14.59	15.59	16.59	17.59	18.59
- An der Bieg		06.05	06.16	07.06	08.26	14.00	15.00	16.00	17.00	18.00	19.00
- Atlantis		06.06	06.17	07.07	08.27	14.01	15.01	16.01	17.01	18.01	19.01
Falkendorf Bergstr.		06.08	06.20	07.09	08.29	14.03	15.03	16.03	17.03	18.03	19.03
- Ort		06.09	06.21	07.10	08.30	14.04	15.04	16.04	17.04	18.04	19.04
- Abzw. Dörflas		06.10	06.22	07.11	08.31	14.05	15.05	16.05	17.05	18.05	19.05
Münchaurach Apotheke		06.11	06.24	07.12	08.32	14.06	15.06	16.06	17.06	18.06	19.06
- Königstr.		06.12	06.25	07.13	08.33	14.07	15.07	16.07	17.07	18.07	19.07
Neundorf (Aurachtal)		06.14	06.27	07.15	08.35	14.09	15.09	16.09	17.09	18.09	19.09
Obermiederndorf		06.16	06.29	07.17	08.37	14.11	15.11	16.11	17.11	18.11	19.11
Grieshof		06.18	06.31	07.19	08.39	14.13	15.13	16.13	17.13	18.13	19.13
Abzw. Wilhelmsdorf		06.22	06.35	07.23	08.43	14.16	15.16	16.17	17.17	18.17	19.17
Emskirchen Gh. Rotes Herz		06.26	06.39	07.27	08.47	14.20	15.20	16.21	17.21	18.21	19.21
- Bahnhof (R)		06.27	06.40	07.28	08.48	14.21	15.21	16.22	17.22	18.22	19.22
(RD) *Emskirchen*	*ab*		*06.54*	*07.44*		*14.32*	*15.32*	*16.32*	*17.32*	*18.32*	*19.32*
(RD) *Nürnberg*	*an*		*07.21*	*08.12*		*14.54*	*15.54*	*16.54*	*17.54*	*18.53*	*19.54*
(RD) *Emskirchen*	*ab*			*07.32*	*09.08*	*14.26*	*15.26*	*16.26*	*17.26*	*18.26*	*19.26*
(RD) *Neustadt (Aisch) Bf*	*an*			*07.42*	*09.16*	*14.33*	*15.33*	*16.33*	*17.33*	*18.33*	*19.33*

ZEICHENERKLÄRUNG: A2 = kommt aus Erlangen (siehe Linie 201)

Bericht des Bürgermeisters

Öffentlicher Nahverkehr

Bus 201 Neundorf - Herzogenaurach - Erlangen Schütt

S & G-Reisen Herbert Schütt GmbH; Geschäftsführer Werner Vogel; Große Bauerngasse 62; 91315 Höchstadt/Aisch; Tel. 09193 63580

← Gültig ab 09.12.2018 — Montag - Freitag

VERKEHRSHINWEIS																								
			A2			A2	V01	99	134	V01	A2					A2					A2			
Neundorf (Aurachtal)	04.23	04.47		05.47	06.17	06.43	06.53		07.10	07.23	07.28	07.53	08.23	08.47	09.23	09.47	10.23	10.47		11.47	12.23	12.47	13.23
Münchaurach Königstr.	04.25	04.49	05.25	05.49	06.19	06.45	06.55		07.12	07.25	07.30	07.55	08.25	08.49	09.25	09.49	10.25	10.49	11.25	11.49	12.25	12.49	13.25
- Apotheke	04.26	04.50	05.26	05.50	06.20	06.46	06.56		07.13	07.26	07.31	07.56	08.26	08.50	09.26	09.50	10.26	10.50	11.26	11.50	12.26	12.50	13.26
Falkendorf Abzw. Dörflas	04.28	04.52	05.28	05.52	06.22	06.48	06.58		07.15	07.28	07.33	07.58	08.28	08.52	09.28	09.52	10.28	10.52	11.28	11.52			
- Ort	04.29	04.53	05.29	05.53	06.23	06.49	06.59		07.16	07.29	07.34	07.59	08.29	08.53	09.29	09.53	10.29	10.53	11.29	11.53			
Herzogenaurach Fachklinik		04.59		05.59	06.29					07.35				08.59		09.59		10.59		11.59			
- Dr.-Walther-Str.		05.00		06.00	06.30					07.36				09.00		10.00		11.00		12.00			
- Dr.-Fröhlich-Str.		05.02		06.02	06.31					07.37				09.02		10.02		11.02		12.02			
- Atlantis	04.32		05.32			06.52	07.02		07.19		07.37	08.02	08.32		09.32		10.32		11.32				
- An der Bieg	04.34	05.04	05.34	06.04	06.33	06.54	07.04		07.21	07.39		08.04	08.34	09.04	09.34	10.04	10.34	11.04	11.34	12.04			
- Realschule/Burgstaller Weg											07.41												
- Gymnasium											07.45												
- Am Buck											07.49												
- Karl-Bröger-Str.								06.58															
- Beutelsdorfer Weg								07.00															
- Gleiwitzer Str.								07.02															
- Festplatz								07.08															
- Von-Weber-Str.								07.11															
- Kärntner Str.								07.13															
Hauptendorf Ortsmitte								07.20															
Herzogena. An der Schütt	04.36	05.06	05.36	06.06	06.35	06.56	07.06	06.55	07.23	07.41	07.52	08.06	08.36	09.06	09.36	10.06	10.36	11.06	11.36	12.06			
- Am Friedhof	04.38	05.08	05.38	06.08	06.37	06.58	07.08		07.25	07.43	07.54	08.08	08.38	09.08	09.38	10.08	10.38	11.08	11.38	12.08			
- Berufsschule	04.39	05.09	05.39	06.09	06.38	06.59	07.09		07.26	07.44	07.55	08.09	08.39	09.09	09.39	10.09	10.39	11.09	11.39	12.09			
- Hauptend. Str.	04.40	05.10	05.40	06.10	06.39	07.00	07.11	07.21	07.28	07.45	07.56	08.10	08.40	09.10	09.40	10.10	10.40	11.10	11.40	12.10			
Niederndorf/Hezo St.-Josefs-K.	04.41	05.11	05.41	06.11	06.40	07.01	07.13	07.23	07.30	07.46	07.57	08.11	08.41	09.11	09.41	10.11	10.41	11.11	11.41	12.11			
Erlangen Neuses	04.44	05.14	05.44	06.14	06.43	07.04	07.16	07.26	07.33	07.49	08.00	08.14	08.44	09.14	09.44	10.14	10.44	11.14	11.44	12.14			
- Am Herzogenauracher Damm	04.50	05.20	05.50	06.20	06.49	07.10	07.22		07.39	07.55	08.06	08.20	08.50	09.20	09.50	10.20	10.50	11.20	11.50	12.20			
- Zum Hutacker	04.51	05.21	05.51	06.21	06.50	07.11	07.23		07.40	07.56	08.07	08.21	08.51	09.21	09.51	10.21	10.51	11.21	11.51	12.21			
- Gerätewerk	04.52	05.22	05.52	06.22	06.51	07.12	07.24		07.41	07.57	08.08	08.22	08.52	09.22	09.52	10.22	10.52	11.22	11.52	12.22			
- Am Hafen	04.53	05.23	05.53	06.23	06.52	07.13	07.25		07.42	07.58	08.09	08.23	08.53	09.23	09.53	10.23	10.53	11.23	11.53	12.23			
- Bayernstr.	04.55	05.25	05.55	06.25	06.54	07.15	07.27		07.44	08.00	08.11	08.25	08.55	09.25	09.55	10.25	10.55	11.25	11.55	12.25			
- Äußere Brucker/P.-Gossen-Str.							07.29																
- Forschungszentrum							07.31																
- Wehneltstr./AREVA							07.32																
- Gebbertstr.							07.34																
- Röthelheimbad							07.36																
- Werner-von-Siemens-Str.							07.39																
- Neuer Markt (Hst 5)	05.00	05.30	06.00	06.30	06.59	07.20	07.40		07.49	08.05	08.16	08.30	09.00	09.30	10.00	10.30	11.00	11.30	12.00	12.30			
- Arcaden (Hst 7)	05.02	05.32	06.02	06.32	07.01	07.22	07.42		07.51	08.07	08.18	08.32	09.02	09.32	10.02	10.32	11.02	11.32	12.02	12.32			
- Busbahnhof Ⓢ Ⓡ	05.08	05.38	06.08	06.38	07.07	07.28	07.48		07.57	08.13	08.24	08.38	09.08	09.38	10.08	10.38	11.08	11.38	12.08	12.38			
Busbahnhof Buckenhof/Spardorf								07.49															

← Gültig ab 09.12.2018 — Montag - Freitag

VERKEHRSHINWEIS	V01				A2			A2			A2		A2							V96 Br	V96 Br
Neundorf (Aurachtal)		13.47	14.23	14.47		15.47	16.23		17.23	17.47	18.23	18.47		19.47	20.23	21.23	21.47	22.23	23.47	00.13	02.13
Münchaurach Königstr.		13.49	14.25	14.49	15.25	15.49	16.25	16.49	17.25	17.49	18.25	18.49	19.25	19.49	20.25	21.25	21.49	22.25	23.49	00.15	02.15
- Apotheke		13.50	14.26	14.50	15.26	15.50	16.26	16.50	17.26	17.50	18.26	18.50	19.26	19.50	20.26	21.26	21.50	22.26	23.50	00.16	02.16
Falkendorf Abzw. Dörflas		13.52	14.28	14.52	15.28	15.52	16.28	16.52	17.28	17.52	18.28	18.52	19.28	19.52	20.28	21.28	21.52	22.28	23.52	00.18	02.18
- Ort		13.53	14.29	14.53	15.29	15.53	16.29	16.53	17.29	17.53	18.29	18.53	19.29	19.53	20.29	21.29	21.53	22.29	23.53	00.19	02.19
Herzogenaurach Fachklinik		13.59		14.59		15.59		16.59		17.59		18.59		19.59			21.59		23.59		
- Dr.-Walther-Str.		14.00		15.00		16.00		17.00		18.00		19.00		20.00			22.00		00.00		
- Dr.-Fröhlich-Str.		14.02		15.02		16.02		17.02		18.02		19.02		20.02			22.01		00.01		
- Atlantis			14.32		15.32		16.32		17.32		18.32		19.32		20.32	21.32		22.32		00.22	02.22
- An der Bieg		14.04	14.34	15.04	15.34	16.04	16.34	17.04	17.34	18.04	18.34	19.04	19.34	20.04	20.34	21.34	22.03	22.34	00.03	00.24	02.24
- Gymnasium	13.25																				
- An der Schütt	13.30	14.06	14.36	15.06	15.36	16.06	16.36	17.06	17.36	18.06	18.36	19.06	19.36	20.06	20.36	21.36	22.05	22.36	00.05	00.26	02.26
- Am Friedhof	13.32	14.08	14.38	15.08	15.38	16.08	16.38	17.08	17.38	18.08	18.38	19.08	19.38	20.08	20.38	21.38	22.07	22.38	00.07	00.28	02.28
- Berufsschule	13.33	14.09	14.39	15.09	15.39	16.09	16.39	17.09	17.39	18.09	18.39	19.09	19.39	20.09	20.39	21.39	22.08	22.39	00.08	00.29	02.29
- Hauptend. Str.	13.34	14.10	14.40	15.10	15.40	16.10	16.40	17.10	17.40	18.10	18.40	19.10	19.40	20.10	20.40	21.40	22.09	22.40	00.09	00.30	02.30
Niederndorf/Hezo St.-Josefs-K.	13.35	14.11	14.41	15.11	15.41	16.11	16.41	17.11	17.41	18.11	18.41	19.11	19.41	20.11	20.41	21.41	22.10	22.41	00.10	00.31	02.31
Erlangen Neuses	13.38	14.14	14.44	15.14	15.44	16.14	16.44	17.14	17.44	18.14	18.44	19.14	19.44	20.14	20.44	21.44	22.13	22.44	00.13	00.34	02.34
- Abzw. Kriegenbrunn	13.41																				
- Brückenstr.	13.44																				
- Elly-Heuss-Str.	13.47																				
- Am Herzogenauracher Damm		14.20	14.50	15.20	15.50	16.20	16.50	17.20	17.50	18.20	18.50	19.20	19.50	20.20	20.50	21.50	22.19	22.50	00.19	00.40	02.40
- Zum Hutacker		14.21	14.51	15.21	15.51	16.21	16.51	17.21	17.51	18.21	18.51	19.21	19.51	20.21	20.51	21.51	22.20	22.51	00.20	00.41	02.41
- Gerätewerk		14.22	14.52	15.22	15.52	16.22	16.52	17.22	17.52	18.22	18.52	19.22	19.52	20.22	20.52	21.52	22.21	22.52	00.21	00.42	02.42
- Am Hafen		14.23	14.53	15.23	15.53	16.23	16.53	17.23	17.53	18.23	18.53	19.23	19.53	20.23	20.53	21.53	22.22	22.53	00.22	00.43	02.43
- Bayernstr.		14.25	14.55	15.25	15.55	16.25	16.55	17.25	17.55	18.25	18.55	19.25	19.55	20.25	20.55	21.55	22.24	22.55	00.24	00.45	02.45
- Neuer Markt (Hst 5)		14.30	15.00	15.30	16.00	16.30	17.00	17.30	18.00	18.30	19.00	19.30	20.00	20.30	21.00	22.00	22.29	23.00	00.29	00.50	02.50
- Arcaden (Hst 7)		14.32	15.02	15.32	16.02	16.32	17.02	17.32	18.02	18.32	19.02	19.32	20.02	20.32	21.02	22.02	22.31	23.02	00.31	00.52	02.52
- Busbahnhof Ⓢ Ⓡ		14.38	15.08	15.38	16.08	16.38	17.08	17.38	18.08	18.38	19.08	19.38	20.08	20.38	21.08	22.08	22.37	23.08	00.37	00.58	02.58

ZEICHENERKLÄRUNG: V01 = nur an Schultagen
V96 = Nur in Nächten von Fr zu Sa u. Sa zu So. Auch in Nächten zu Feiertagen und zu Brückentagen, zu Rosenmontag und Faschingsdienstag
A2 = Bus kommt aus Oberreichenbach und fährt bis zur Schütt als Linie 241 134 = fährt weiter bzw. kommt aus Emskirchen (siehe Linie 134)
Br = Als Brückentage gelten Nächte: 23. zu 24.12. & 30. zu 31.12.2018; 30. zu 31.5., 20. zu 21.6. und 3. zu 4.10.2019
99 = Bus fährt Haltestellen in anderer Reihenfolge an

Bericht des Bürgermeisters

Öffentlicher Nahverkehr

Bus 241 Rezelsdorf - Oberreichenbach - Herzogenaurach Sc

S & G-Reisen Herbert Schütt GmbH; Geschäftsführer Werner Vogel; Große Bauerngasse 62; 91315 Höchstadt/Aisch; Te

← Gültig ab 09.12.2018 — Montag - Freitag

VERKEHRSHINWEIS	Aa	Aa	Aa99	V0199	99	Aa	Aa	V01			V01	Aa	99		Aa	V0199	Aa	Aa		
Rezelsdorf		06.22	07.05		08.30			12.08	13.02	14.09			15.35	16.25		17.54				
Sintmann		06.25	07.08		08.33			12.11	13.05	14.12			15.38	16.28		17.57				
Oberreichenbach/ERH Siedlung	05.18	06.31	07.14		08.39	09.18	11.18	12.17	13.11	14.18	14.30	15.18	15.44	16.34	16.42	18.03	18.18	19.18	20.18	01.18
- Hauptstr.	05.19	06.32	07.15		08.40	09.19	11.19	12.18	13.12	14.19	14.31	15.19	15.45	16.35	16.43	18.04	18.19	19.19	20.19	01.19
- Am Spitzacker	05.20	06.33	07.16		08.41	09.20	11.20	12.19	13.13	14.20	14.32	15.20	15.46	16.36	16.44	18.05	18.20	19.20	20.20	01.20
Nankenhof	05.22	06.35	07.18		08.43	09.22	11.22	12.21	13.15	14.22	14.34	15.22	15.48	16.38	16.46	18.07	18.22	19.22	20.22	01.22
Unterreichenbach (Aurachtal)	⌇	06.37	07.20		08.45	⌇	⌇	12.23	13.17	14.24	⌇	⌇	15.50	16.40	⌇	18.09	⌇	⌇	⌇	⌇
Dörflas	⌇	06.39	07.22		08.47	⌇	⌇	12.25	13.19	14.26	⌇	⌇	15.52	16.42	⌇	18.11	⌇	⌇	⌇	⌇
Münchaurach Schule	⌇	⌇	07.25	07.15	08.50	⌇	⌇	⌇	⌇	⌇	⌇	⌇	15.55	⌇	⌇	18.14	⌇	⌇	⌇	⌇
Neundorf (Aurachtal)	⌇	06.43	07.28	⌇	08.53	⌇	⌇	⌇	⌇	⌇	⌇	⌇	15.58	⌇	⌇	18.17	⌇	⌇	⌇	⌇
Münchaurach Königstr.	05.25	06.45	07.30	07.17	08.55	09.25	11.25	12.30	13.24	14.31	14.37	15.25	16.00	16.47	16.49	18.19	18.25	19.25	20.25	01.25
- Apotheke	05.26	06.46	07.31	07.18	08.56	09.26	11.26	12.31	13.25	14.32	14.38	15.26	16.01	16.48	16.50	18.20	18.26	19.26	20.26	01.26
Falkendorf Abzw. Dörflas	05.28	06.48	07.33	07.20	08.58	09.28	11.28	12.33	13.27	14.34	14.40	15.28	16.03	16.50	16.52	18.22	18.28	19.28	20.28	01.28
- Ort	05.29	06.49	07.34	07.21	08.59	09.29	11.29	12.34	13.28	14.35	14.41	15.29	16.04	16.51	16.53	18.23	18.29	19.29	20.29	01.29
Herzogenaurach Fachklinik	⌇	⌇	⌇	⌇	⌇	⌇	⌇	⌇	⌇	⌇	⌇	⌇	⌇	⌇	⌇	⌇	⌇	⌇	⌇	⌇
- Dr.-Walther-Str.	⌇	⌇	⌇	⌇	⌇	⌇	⌇	⌇	⌇	⌇	⌇	⌇	⌇	⌇	⌇	⌇	⌇	⌇	⌇	⌇
- Atlantis	05.32	06.52	07.37	07.24	09.02	09.32	11.32	12.37	13.31	14.38	14.44	15.32	16.07	16.54	17.02	18.26	18.32	19.32	20.32	01.32
- An der Bieg	05.34	06.54	⌇	⌇	⌇	09.34	11.34	12.39	13.33	14.40	14.46	15.34	⌇	16.56	17.04	⌇	18.34	19.34	20.34	01.34
- Realschule/Hans-Maier-Str	⌇	⌇	07.41	07.28	09.06	⌇	⌇	⌇	⌇	⌇	⌇	⌇	16.11	⌇	⌇	18.30	⌇	⌇	⌇	⌇
- Gymnasium	⌇	⌇	07.45	07.32	09.10	⌇	⌇	⌇	⌇	⌇	⌇	⌇	16.15	⌇	⌇	18.34	⌇	⌇	⌇	⌇
- An der Schütt	05.36	06.56	07.52	07.39	09.17	09.36	11.36	12.41	13.35	14.42	14.48	15.36	16.22	16.58	17.06	18.41	18.36	19.36	20.36	01.36
- Am Buck			07.49	07.36	09.14								16.19			18.38				

ZEICHENERKLÄRUNG: V01 = nur an Schultagen Aa = Bus fährt weiter nach Erlangen (siehe Linie 201) 99 = Bus fährt Haltestellen in anderer Reihenfolge an

Bericht des Bürgermeisters

Öffentlicher Nahverkehr

Bericht des Bürgermeisters

Breitbandausbau

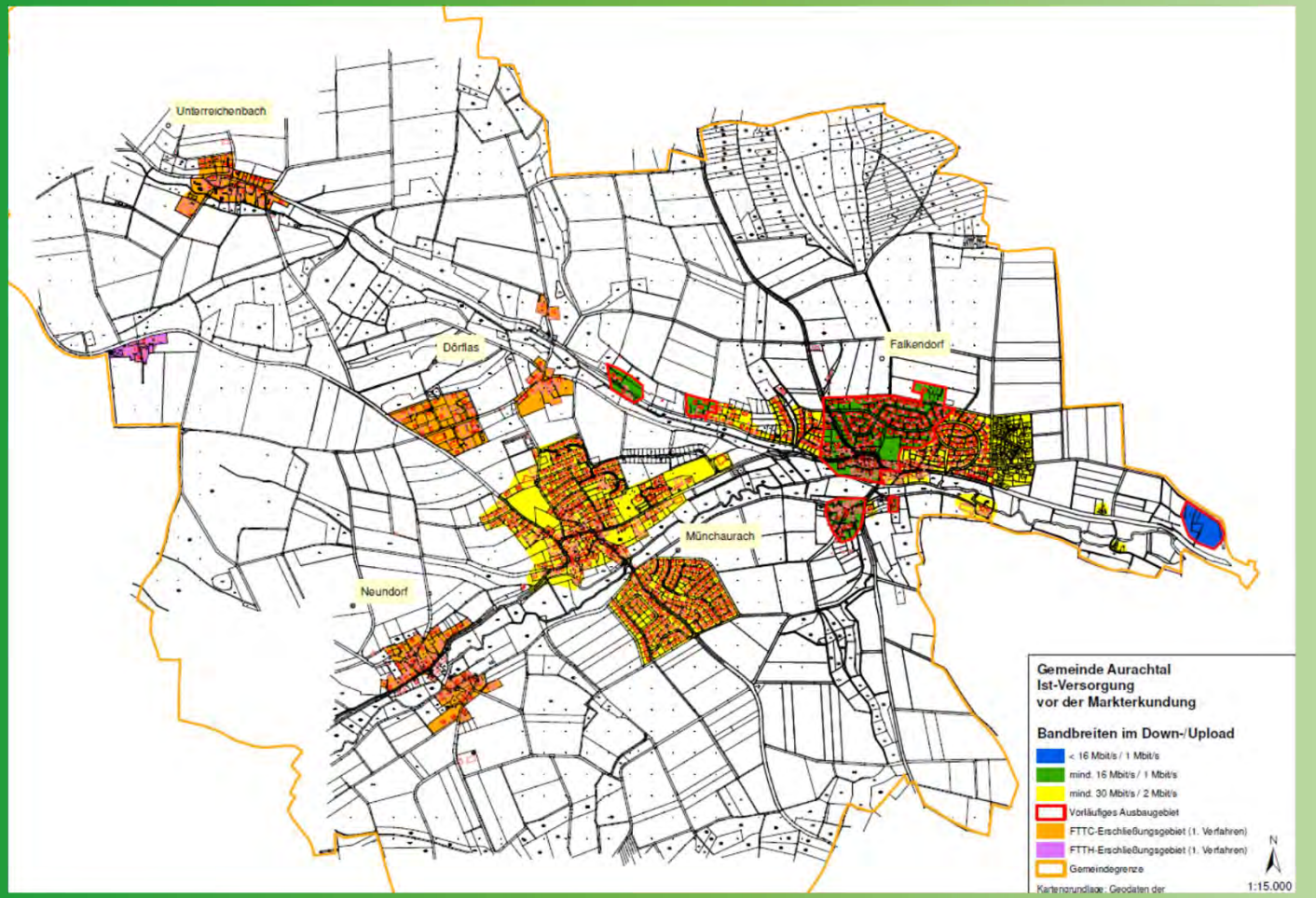

Bericht des Bürgermeisters

Glasfaserausbau

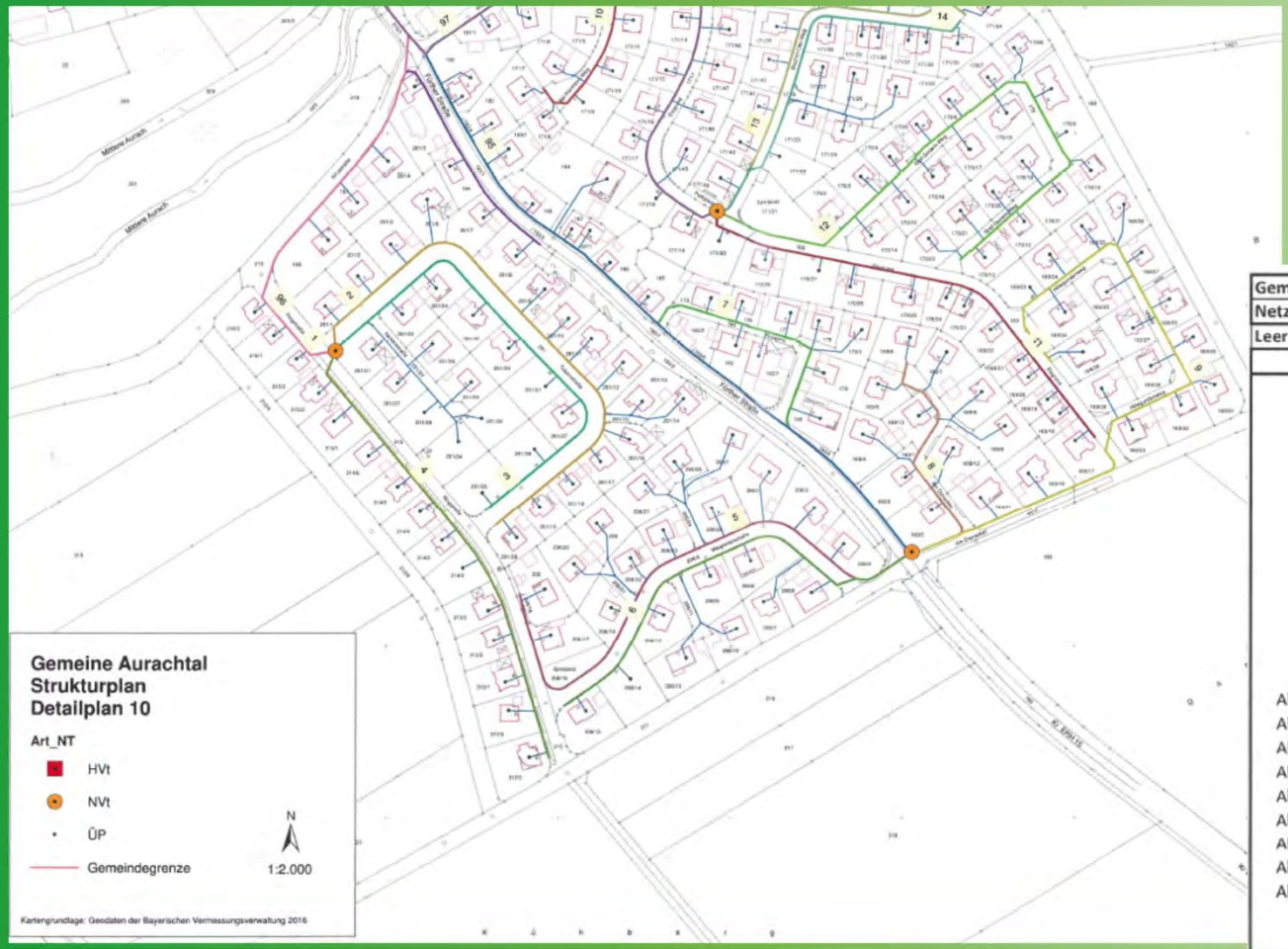

Gemeinde	Aurachtal		
Netzverteiler			127
Leerrohr			10
Straße	**Hausnr.**	**Rohrnr.**	**Farbstreifen-Kombination**
Eisgrund	27	1	rot
Eisgrund	29	2	grün
Eisgrund	4	3	blau
Eisgrund	31	4	gelb
Eisgrund	33	5	weiß
Eisgrund	6	6	grau
Eisgrund	35	7	braun
Eisgrund	8	8	violett
Eisgrund	10	9	türkis
Eisgrund	37	10	schwarz
Eisgrund	39	11	orange
Eisgrund	12	12	rosa
Eisgrund	14	13	rot
Abt-Hermann-Weg	1	14	grün
Abt-Hermann-Weg	2	15	blau
Abt-Hermann-Weg	3	16	gelb
Abt-Hermann-Weg	4	17	weiß
Abt-Hermann-Weg	5	18	grau
Abt-Hermann-Weg	6	19	braun
Abt-Hermann-Weg	7	20	violett
Abt-Hermann-Weg	9	21	türkis
Abt-Hermann-Weg	8	22	schwarz
Reserve		23	orange
Reserve		24	rosa

Ab Rohr Nr. 13 beginnt erneut die Farbreihe, ergänzt durch zusätzliche Streifenmarkierung

Bericht des Bürgermeisters

Wasser/Abwasser

Bericht des Bürgermeisters

Sturzflutrisikomanagement

Handlungsdruck Starkregen

12.06.2018 – Franken

ADELSDORF 01.06.2018

Starkregen

Unwetter: überflutete Straßen und vollgelaufene Keller in Adelsdorf

Ein reißender Bach aus einer braunen Brühe hat sich am Donnerstagabend über Adelsdorf ergossen. Die Feuerwehren waren im Dauereinsatz.

Artikel drucken | Artikel vorlesen | Artikel einbetten

06.07.2018 – Hausen / Heroldsbach

FÜRCHHEIM 06.07.2018

Unwetter

Gewitter und Starkregen sorgen in Franken für Überschwemmungen und umgestürzte Bäume

Überschwemmte Keller, Autos im Hochwasser und umgestürzte Bäume: Besonders in Oberfranken ist die Feuerwehr seit Donnerstag mit zahlreichen Einsätzen beschäftigt.

Artikel drucken | Artikel vorlesen | Artikel einbetten

Über Franken wüteten am Donnerstag bis Freitagmorgen Unwetter. Durch die kritische Wetterlage sind die lokalen Feuerwehren durchgängig beschäftigt. Foto aus Heroldsbach: NEWS%/Merzbach

Bericht des Bürgermeisters

Sturzflutrisikomanagement

Hochwasser-gefahrenkarte

HQ extrem:

Starkregen-gefahrenkarte

N extrem:

Bericht des Bürgermeisters

Sturzflutrisikomanagement

Bericht des Bürgermeisters

Sturzflutrisikomanagement

Bayerisches Staatsministerium für
Umwelt und Verbraucherschutz

Infoblatt
zum
Sonderprogramm
nach Nr. 2.4 RZWas 2016

Integrale Konzepte
zum kommunalen
Sturzflut-Risikomanagement

Stand 14.09.2017

Kopie

Wasserwirtschaftsamt
Nürnberg

Gegen Empfangsbekenntnis

Gemeinde Aurachtal
Herrn Ersten Bürgermeister Schumann
Lange Straße 2
91086 Aurachtal

Verwaltungsgemeinschaft
Aurachtal
Eing. 22 Sep. 2018

Zuwendungen zu wasserwirtschaftlichen Vorhaben:
Vorhaben: Integrales Konzept, Sturzfluten-Risikomanagement Gemeinde Aurachtal
Landkreis/Stadt: Erlangen-Höchstadt
Vorhabenskennzeichen: G3s5721140001 **Verfahrensschritt:** FI00001

Anlagen:
1 Heftung geprüfte Antragsunterlagen i. R.
1 Baufachliche Stellungnahme
1 Formblatt Empfangsbekenntnis g. R.

Das Wasserwirtschaftsamt Nürnberg erlässt folgenden

Zuwendungsbescheid:

1. Für das Vorhaben Integrales Konzept, Sturzfluten-Risikomanagement, Aurachtal werden staatliche Zuweisungen in Höhe von 112.500,00 Euro in Aussicht gestellt. Die endgültige Festsetzung der Zuwendungen erfolgt mit Schlussbescheid.
2. Die Zuweisungen werden mit Baufortschritt nach Maßgabe der dann zur Verfügung stehenden Ausgabemittel mit gesondertem Bewilligungsbescheid bewilligt. Die Schlussrate im Umfang von 5.625,00 Euro wird erst nach Vorlage des Verwendungsnachweises ausgezahlt.
3. Es sind nur Zahlungen zuwendungsfähig, deren Rechtsgrund innerhalb des Bewilligungszeitraums von 19.09.2018 bis 31.12.2020 entstanden ist. Leistungen, die nach Nr. 4.2 RZWas 2016 zuwendungsunschädlich vor der Zustimmung zum vorzeitigen Baubeginn bzw. vor Erlass des Zuwendungsbescheids vereinbart oder bezahlt wurden, sind grundsätzlich zuwendungsfähig.

In 2019 erfolgen

- *Simulation Starkregen-gefahrenkarten Aurachtal*
- *Konzeptionelle Maßnahmenentwicklung*

Bericht des Bürgermeisters

Kommunales Denkmalkonzept

Kloster, Domäne, Handwerkersiedlung

Siedlungsgeschichtliche Ergebnisse aus dem Kommunalen Denkmalkonzept

Bericht des Bürgermeisters

Kommunales Denkmalkonzept

Bericht des Bürgermeisters
ISEK

- Betrachtet Gesamtgebiet der Gemeinde
- Umfassende Sichtweise städtebaulicher Belange (Nutzung, Infrastruktur, Verkehr, Daseinsvorsorge …)
- Natur- und Umweltschutz, Klimaschutz …
- Entwicklung von Zielvorstellungen für die weitere Entwicklung der Gesamtgemeinde
- Voraussetzung für Fördermaßnahmen der Dorferneuerung (Städtebauförderung nur im Ortskern Münchaurach)

Bericht des Bürgermeisters

ISEK

Bericht des Bürgermeisters

ISEK

Erste Ergebnisse, Konzept
Übersicht

Ortsumgehungen 2 Varianten
Schallschutz
Großräumig weiterdenken durch
interkommunale Ab-stimmung
(Regionalkonferenz)

Vorrangig Talräume ökologisch
aufwerten, vernetzen,
Freizeitnutzung prüfen

Umgebung ökologisch aufwerten,
Vernetzungen schaffen (z.B. Wald)

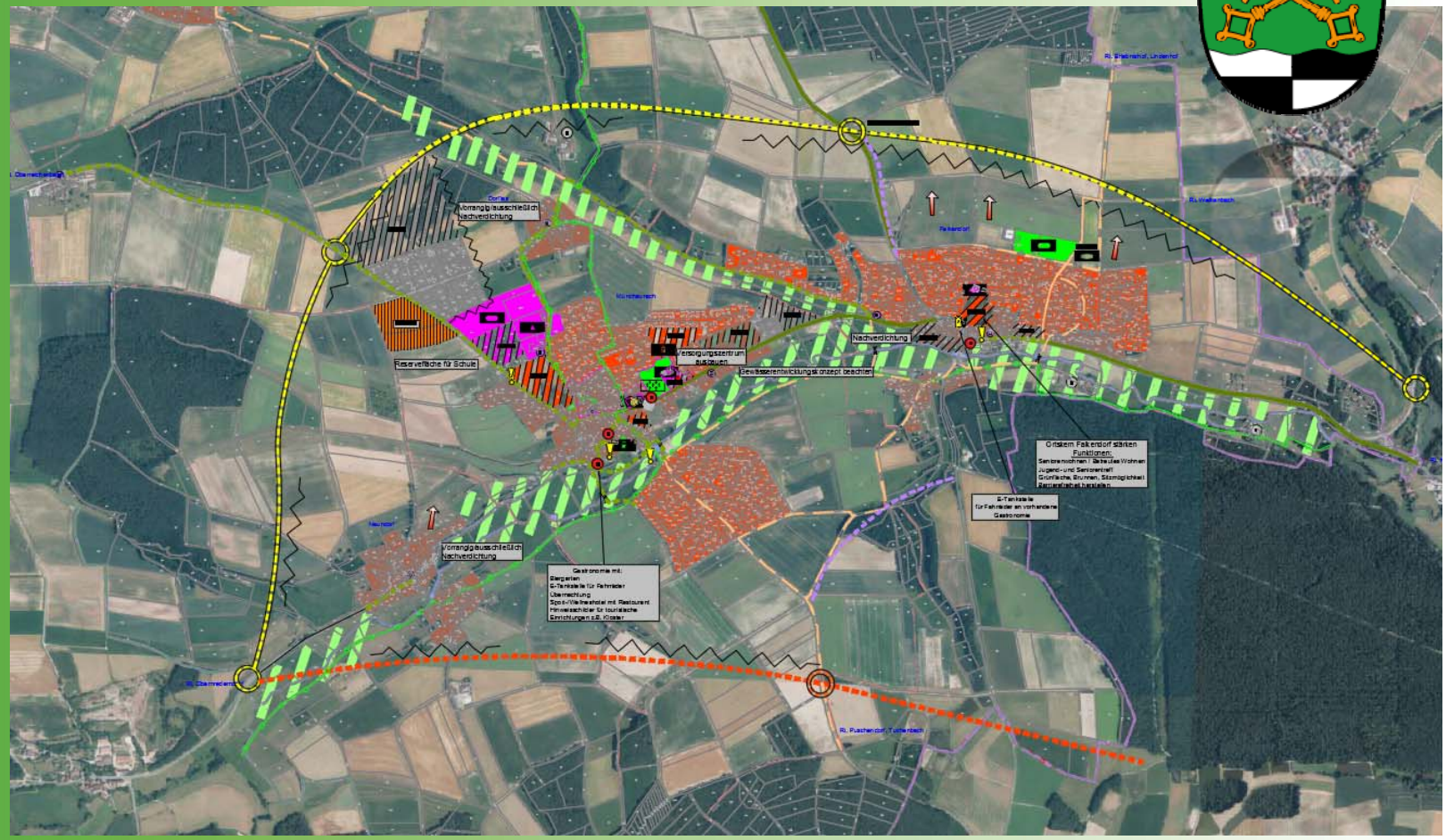

Bericht des Bürgermeisters

ISEK

- Reserveflächen bebauen oder langfristig sicher
- Klosteranlage kenntlich machen
- Verbindungen (Fuß, Rad) für Ort der kurzen Wege herstellen
- Verkehrsführungen verbessern
- Talraum als grüne Ergänzung zu den dicht bebauten Bereichen

- Nachverdichten im Bestand
- Dorfhaus
- Dorfzentren als kleine Treffpunkte neu gestalten
- Rad- und Wanderwege ausbauen, vernetzen
- Leerstand von Gebäuden, Nachnutzungen

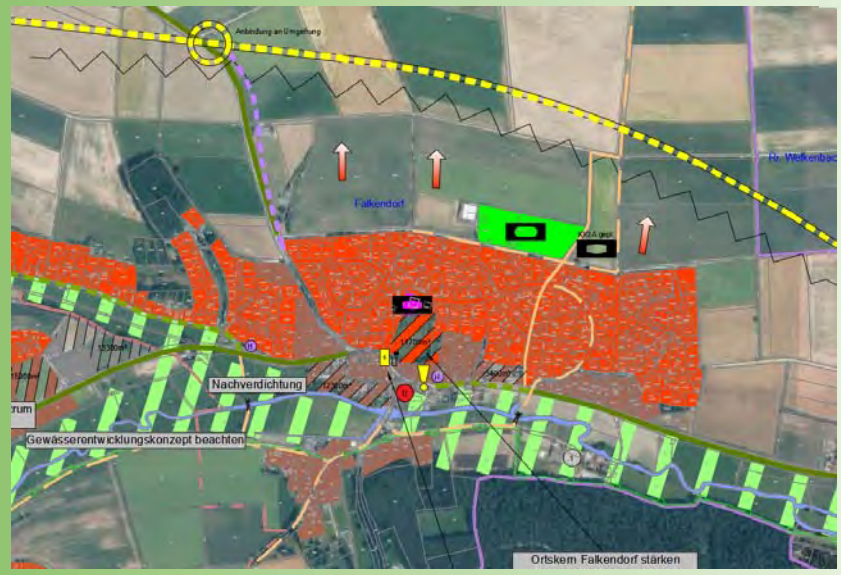

Bericht des Bürgermeisters

Bushaltestellen

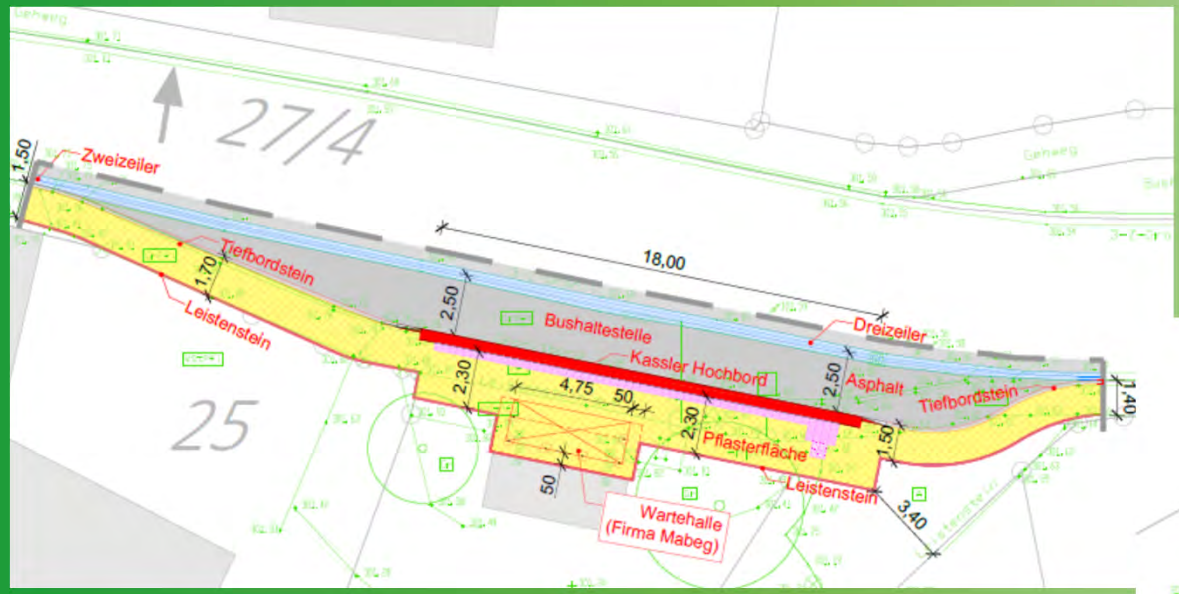

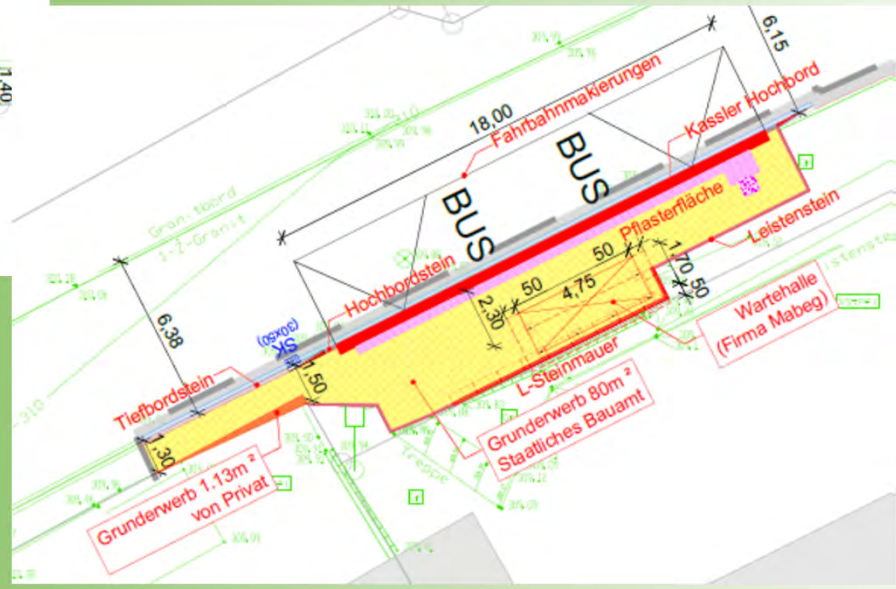

Bericht des Bürgermeisters

KITA Falkendorf

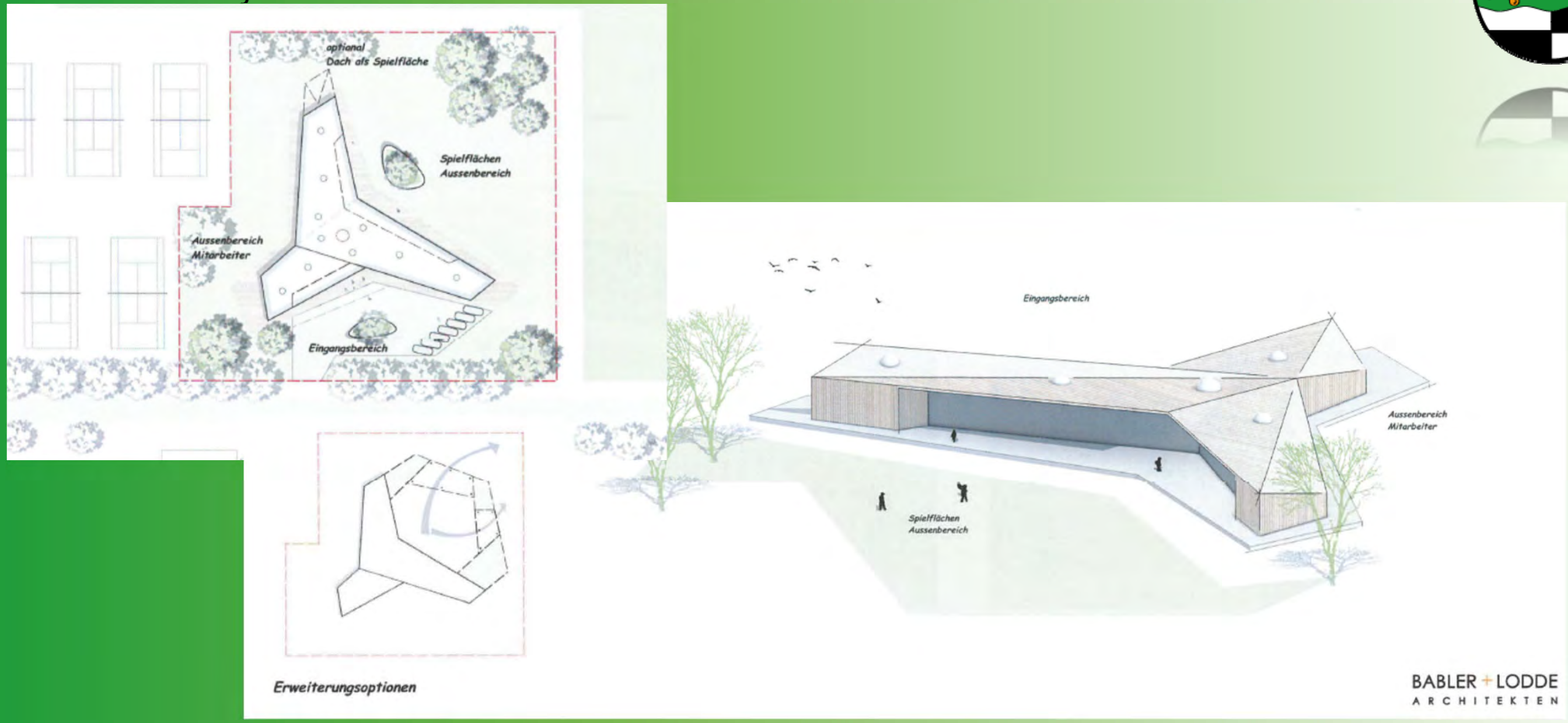

Bericht des Bürgermeisters

Schulgebäude

Bericht des Bürgermeisters

Schulgebäude

Bericht des Bürgermeisters

Spielplatz Neundorf

Bericht des Bürgermeisters

Neue Baugebiete

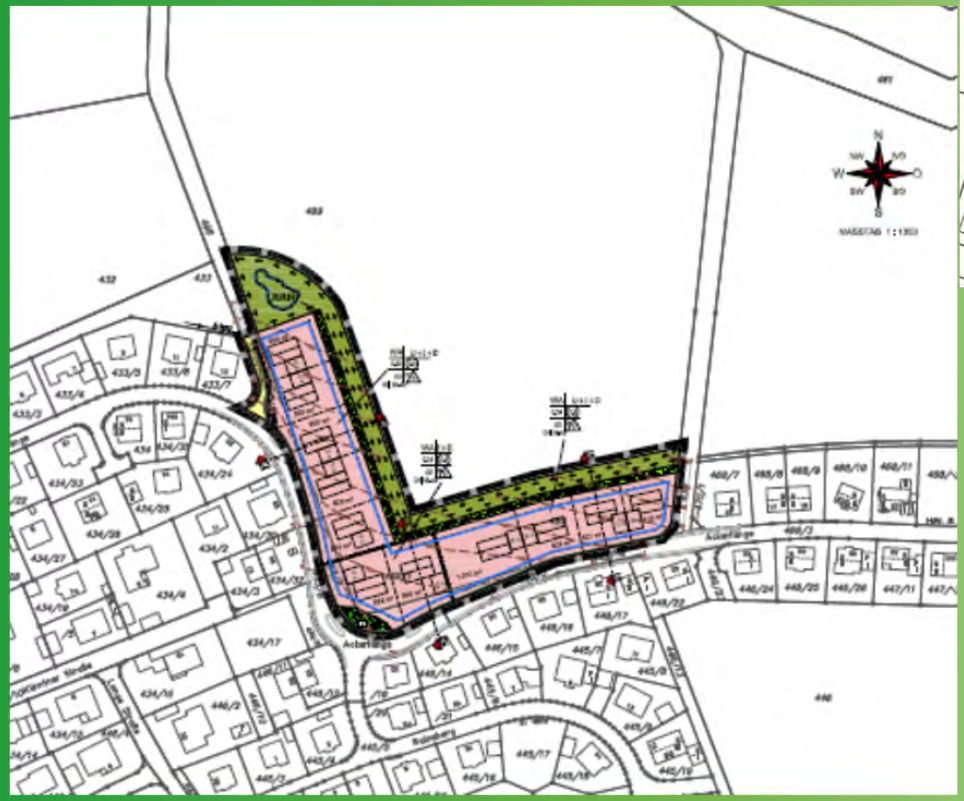

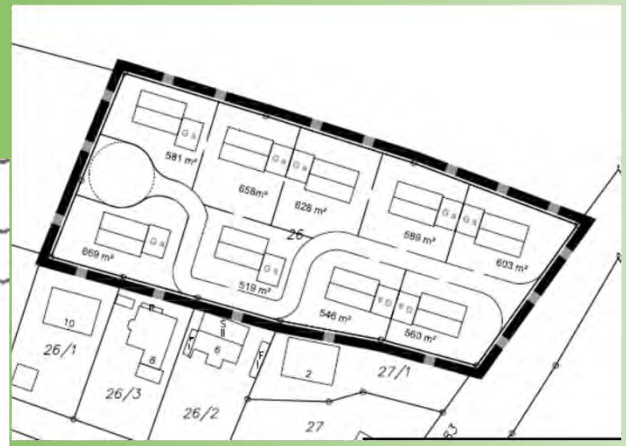

Bericht des Bürgermeisters

„Wohnen im Alter“

Bericht des Bürgermeisters

„Dreck-weg-Tag“

Bericht des Bürgermeisters

Ferienprogramm

DANKE *an die „IG Kinder und Jugend Aurachtal“, den Bauhof der Gemeinde Aurachtal, Christine Bierlein-Kammerer, Martina Haller, Elly Herbst, Sandra Heiduczek, Helmut Höhlriegel, Peter Jordan, Matthias Kirchgessner, Kita Arche Noah, Kita Sonnenschein, Wolfgang Knobl, Lern- und Erlebnishof Herzig, Dietmar Lehmann, Gerhard Schuh, SC 1948 Aurachtal- Münchaurach e.V., SCO Bogenschützen, Anne Steger, Tanzstudio Feel the Dance, Tennisclub Aurachtal-Falkendorf e.V., Anja Völkl, Bernadette Wehringer und Zauberer Manolo.*

Bericht des Bürgermeisters

Apfelernte

Bericht des Bürgermeisters

„Umweltfrevel“

Bericht des Bürgermeisters

„Umweltfrevel“

Bericht des Bürgermeisters

Bürgerservice-Portal

Hier Anmelden
Mein Konto

Bürgerservice-Portal
der Verwaltungsgemeinschaft Aurachtal

Sie sind hier: Bürgerservice

Bürgerservice

- Meldebescheinigung
- Ausweis-Statusabfrage
- Übermittlungssperren
- Wohnungsgeberbestätigung
- Briefwahl-Antrag
- Bürgerauskunft
- Wasserzählerablesung
- Führungszeugnis
- Gewerbezentralregister

Bürgerservice-Portal

Im Rahmen des Bürgerservice-Portals haben Sie die Möglichkeit, Anträge an Ihre örtliche Verwaltung zu erfassen und direkt an das Bürgerbüro zur weiteren Bearbeitung weiterzuleiten.

Sollte Ihr persönliches Erscheinen aus Gründen der Identifikation oder zur Abgabe weiterer Unterlagen dennoch erforderlich sein, werden wir Sie im Rahmen der Erfassung Ihrer Anträge ausdrücklich darauf hinweisen.

Die unter Bürgerservice aufgeführten Dienste sind in unterschiedlicher Art und Weise nutzbar.

Bei direkter Nutzung klicken Sie einfach in der linken Navigationsleiste auf den jeweiligen Dienst, den Sie in Anspruch nehmen möchten.

Darüber hinaus können Sie im Bürgerservice-Portal auch ein Bürgerkonto einrichten. Dies können Sie entweder mit Ihrem neuen Personalausweis tun oder mit einem Benutzernamen und einem Passwort. Nach Einrichtung des Bürgerkontos werden die bei einer Nutzung notwendigen persönlichen Daten komfortabel aus Ihrem Bürgerkonto übernommen. Damit sparen Sie Zeit und erleichtern uns die Bearbeitung Ihres Antrags.

Wenn Sie Fragen zur Benutzung des Bürgerservice-Portals haben oder Hilfe beim Ausfüllen der Formulare benötigen, kontaktieren Sie bitte unser Bürgerbüro - wir helfen Ihnen gerne weiter.

Aurachtal: Startseite | Kontakt | Impressum | Datenschutz
Oberreichenbach: Startseite | Kontakt | Impressum | Datenschutz

Bericht des Bürgermeisters

Aurachtal online

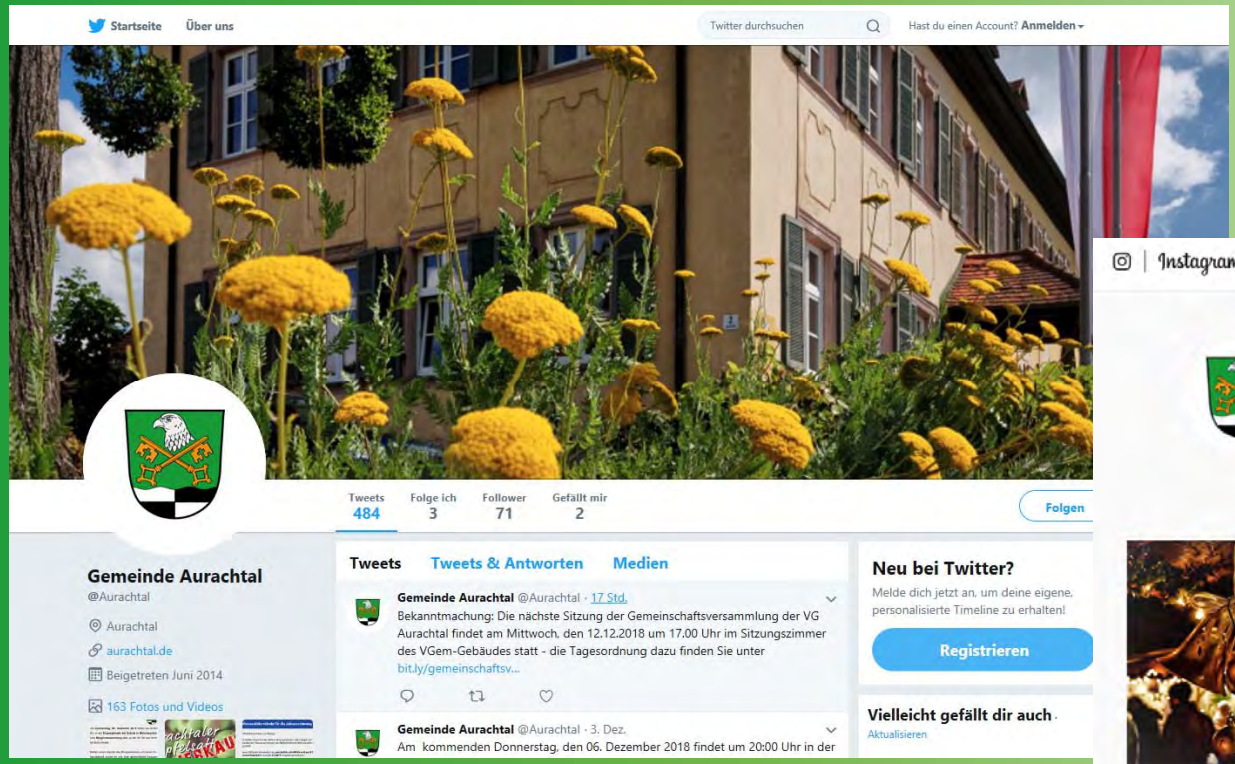

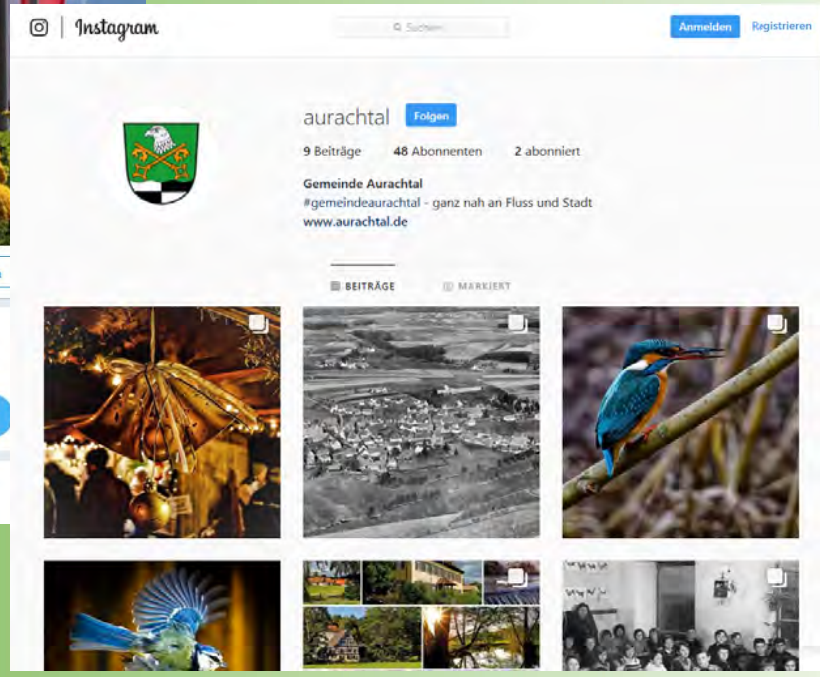

Bericht des Bürgermeisters

Bilder Aurachtal

Format	100 x 70 cm	90,00 €	4,00 € davon gehen an die Bürgerstiftung Aurachtal
Format	70 x 50 cm	50,00 €	2,00 € davon gehen an die Bürgerstiftung Aurachtal

Finanzbericht 2018

Haushaltsplan 2018

Die Haushaltssatzung wurde am 07.03.2018 vom Gemeinderat beschlossen und im Amtsblatt bekannt gemacht.

Es wurden die Einnahmen und Ausgaben

des Verwaltungshaushalt auf 5.744.955 Euro

des Vermögenshaushalt auf 4.987.100 Euro

festgesetzt.

Entwicklung des Gesamthaushalts

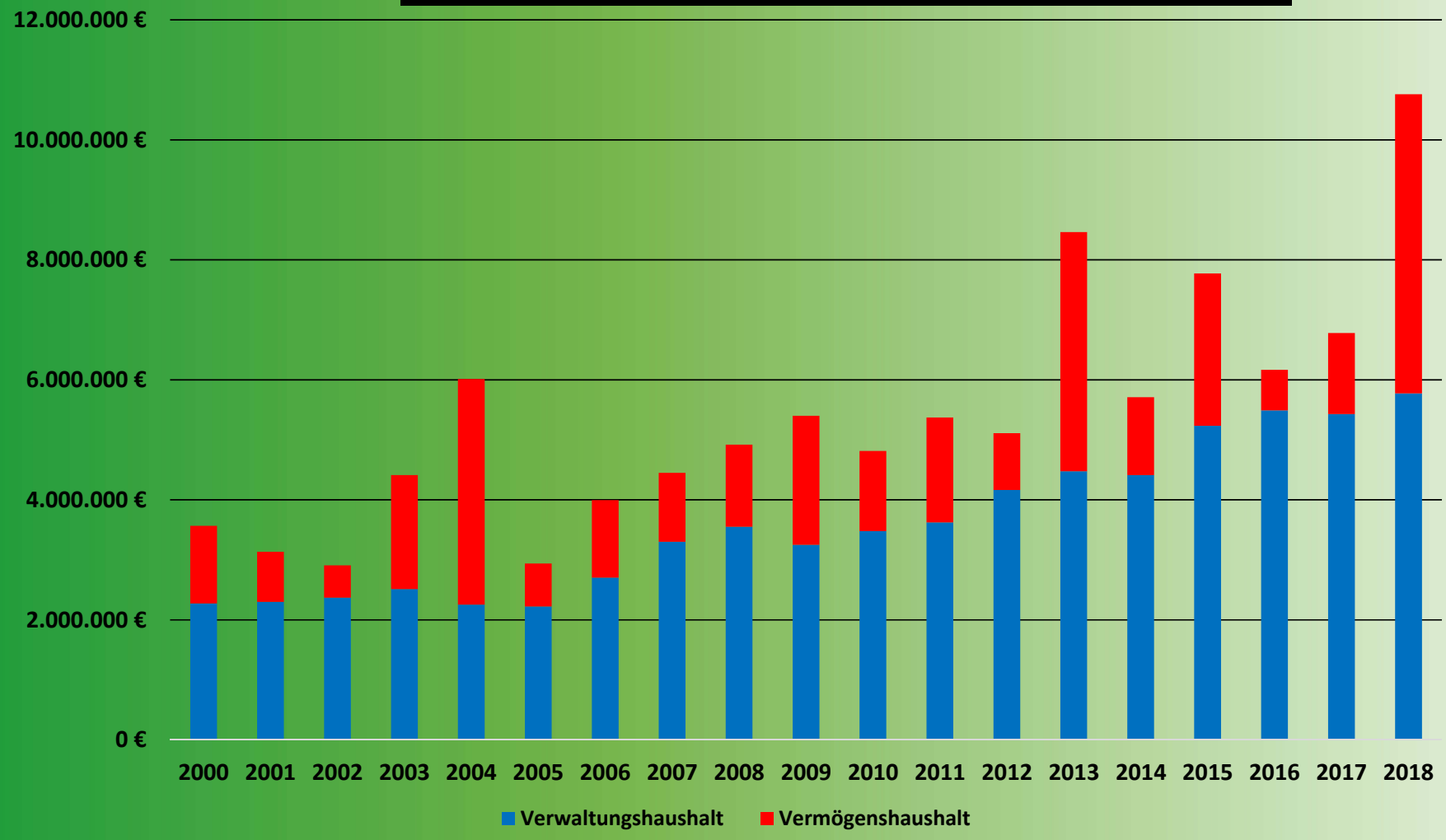

Einkommensteuer

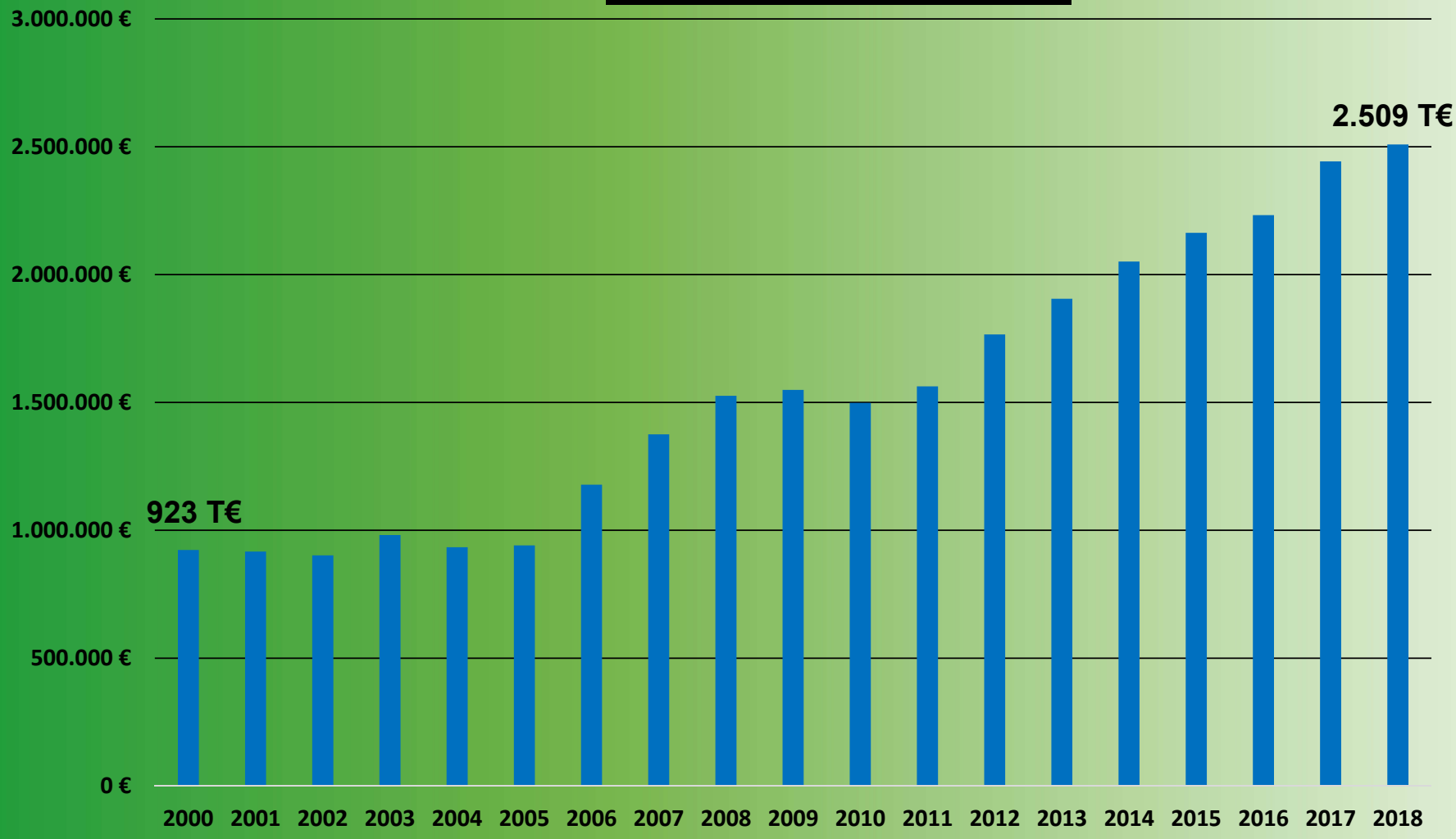

Vergleich Aurachtal/Landesdurchschnitt

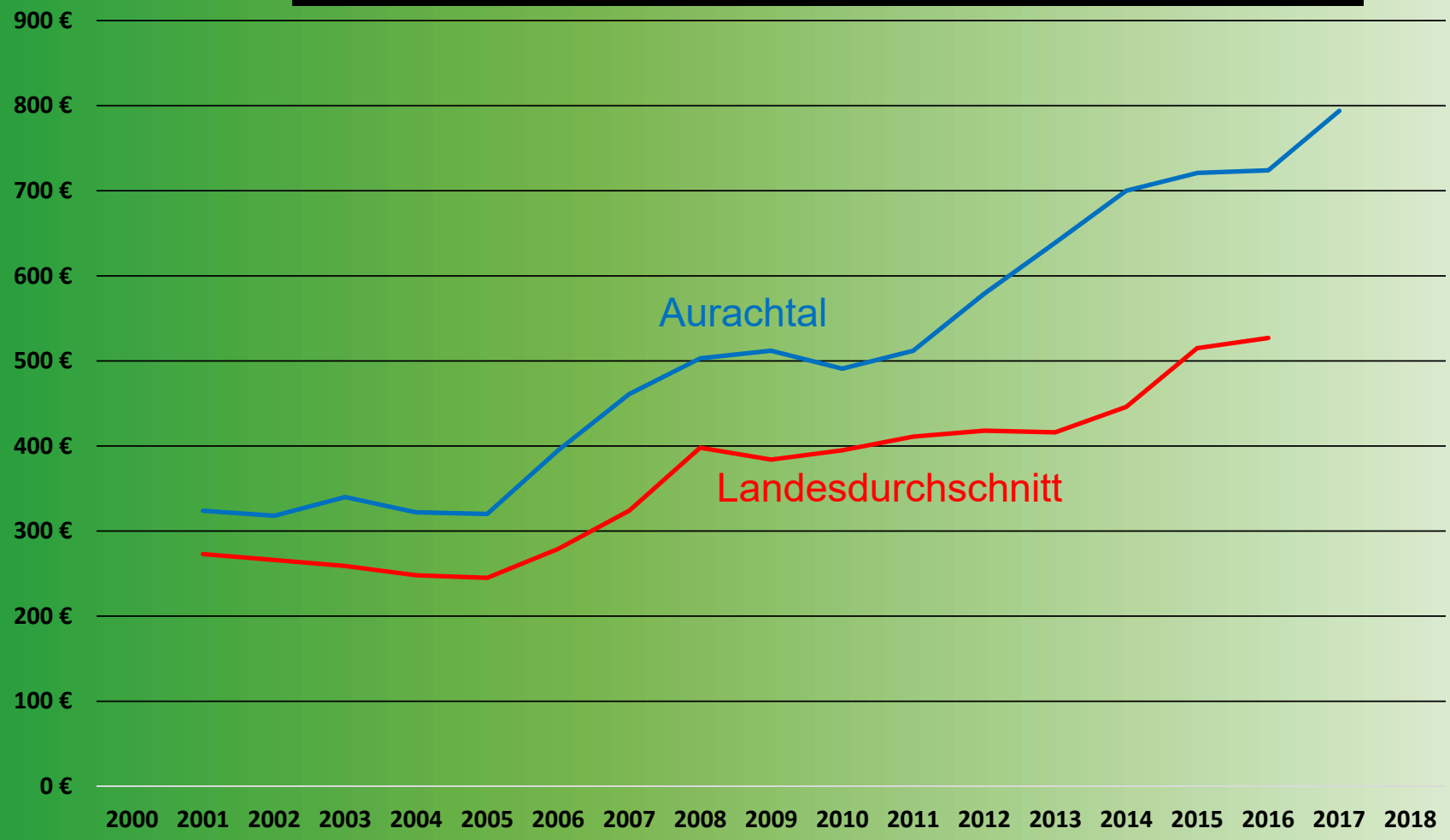

Gewerbesteuer (netto)

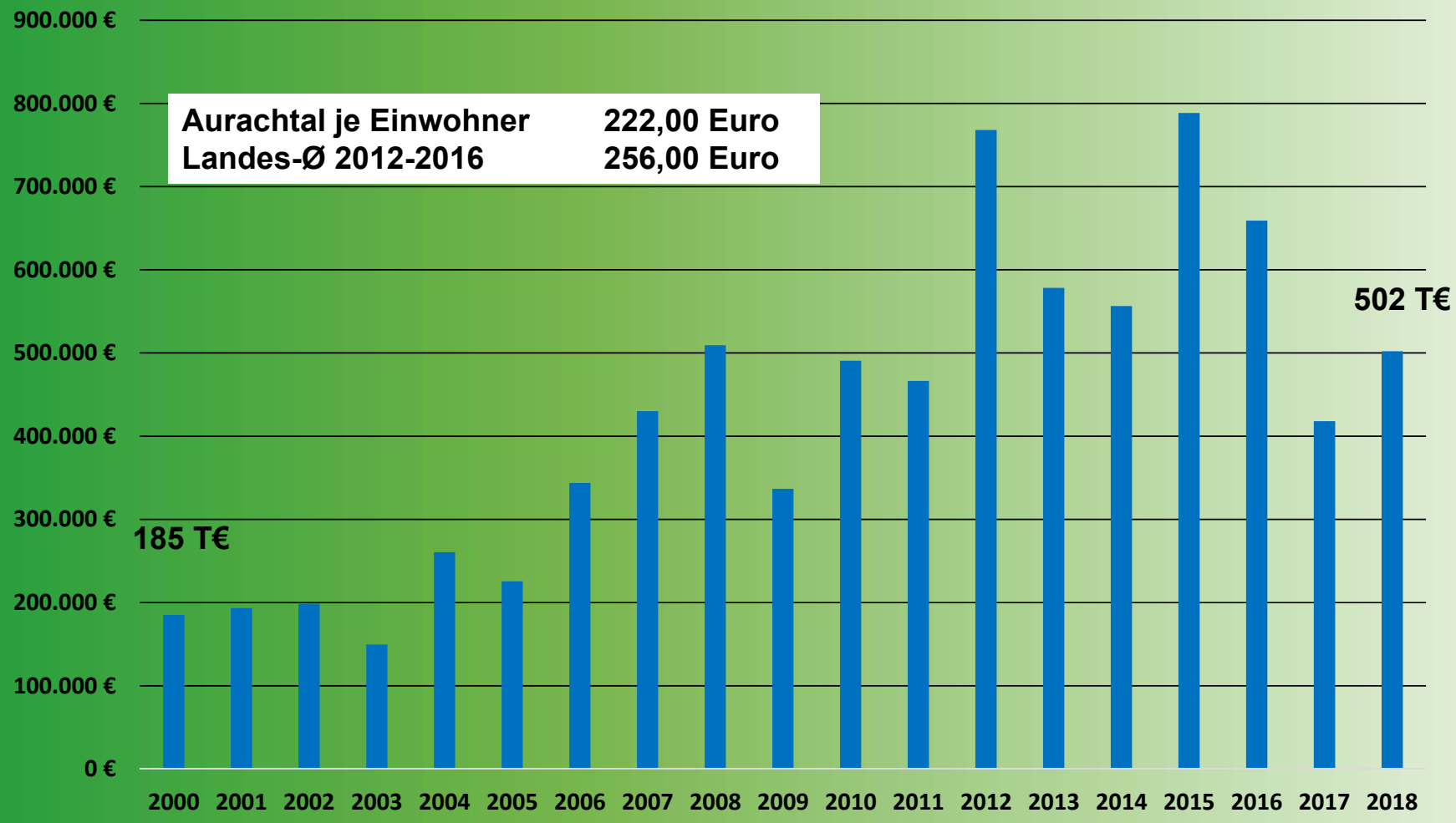

Aufwendungen für Kindertagesbetreuung

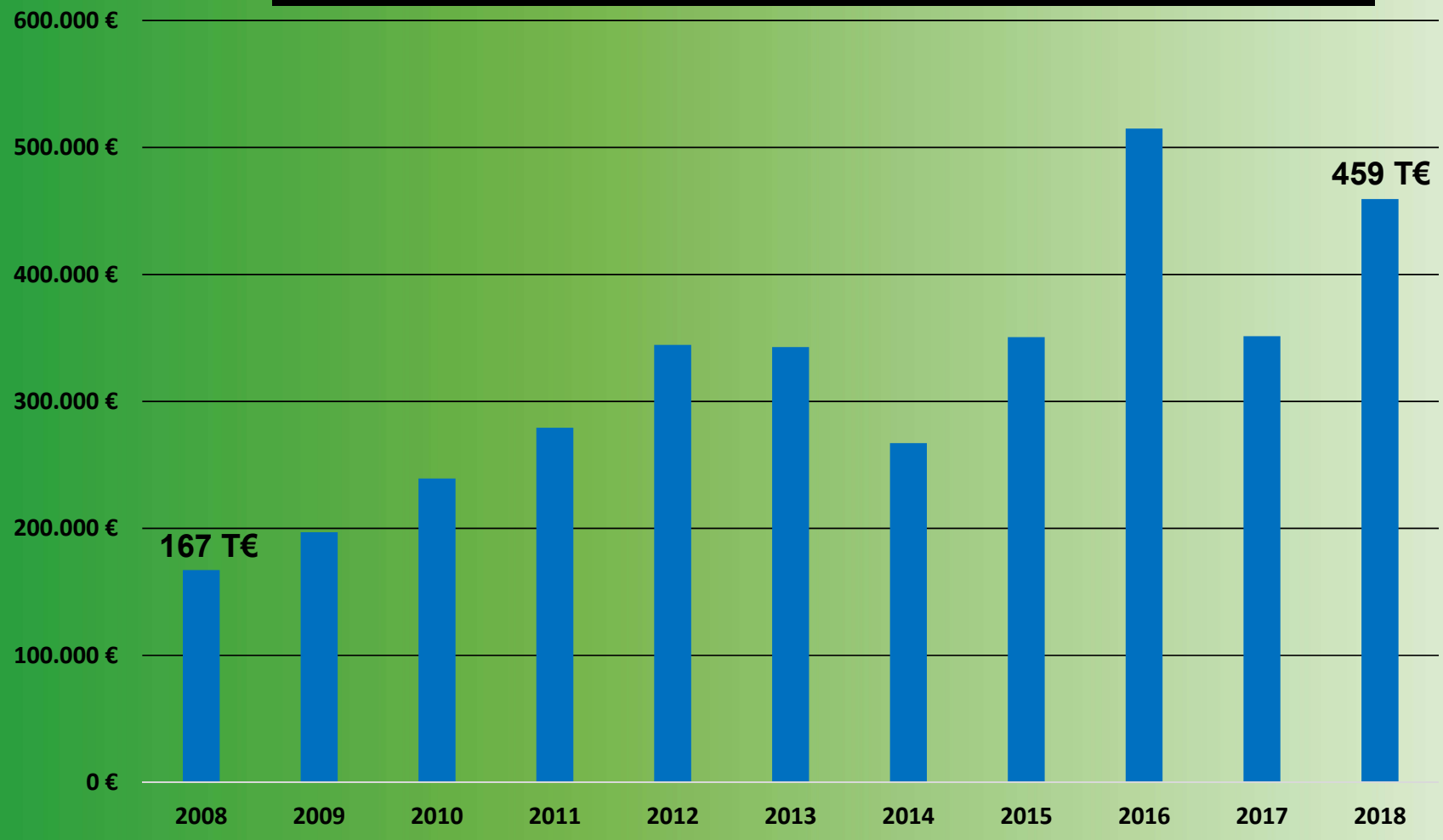

Personalausgaben (565.000 Euro)

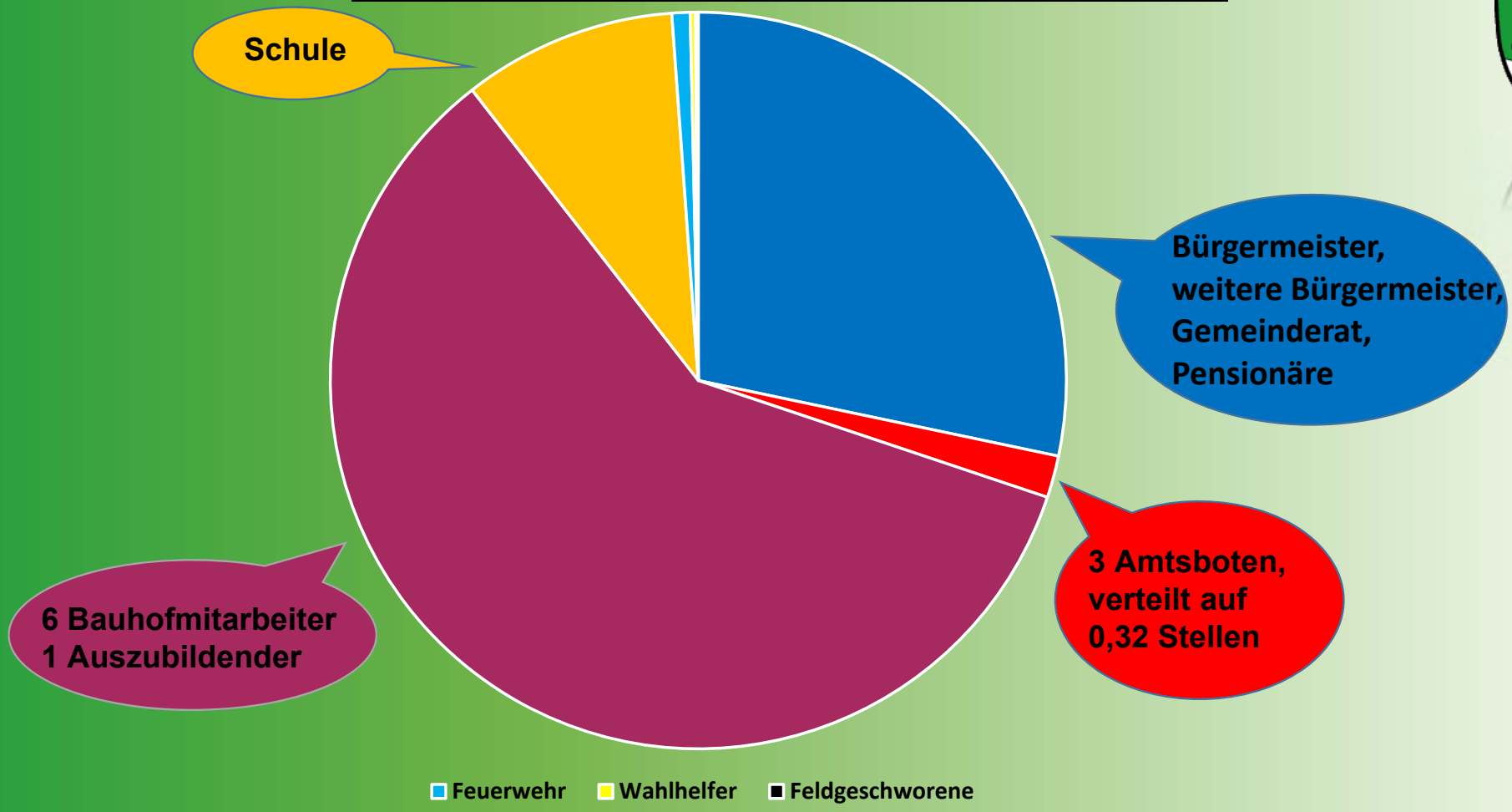

Bauhofstunden

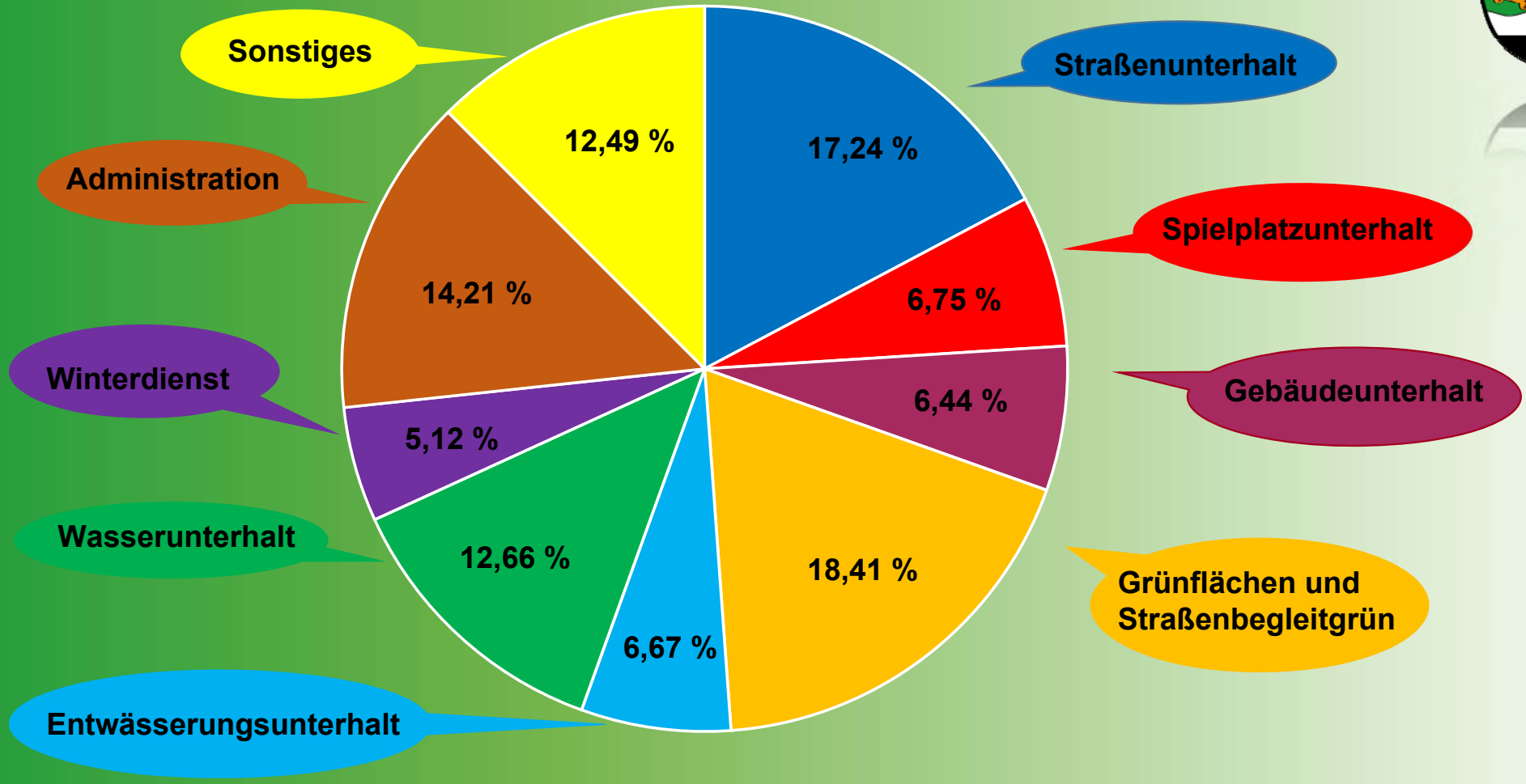

Kreisumlage

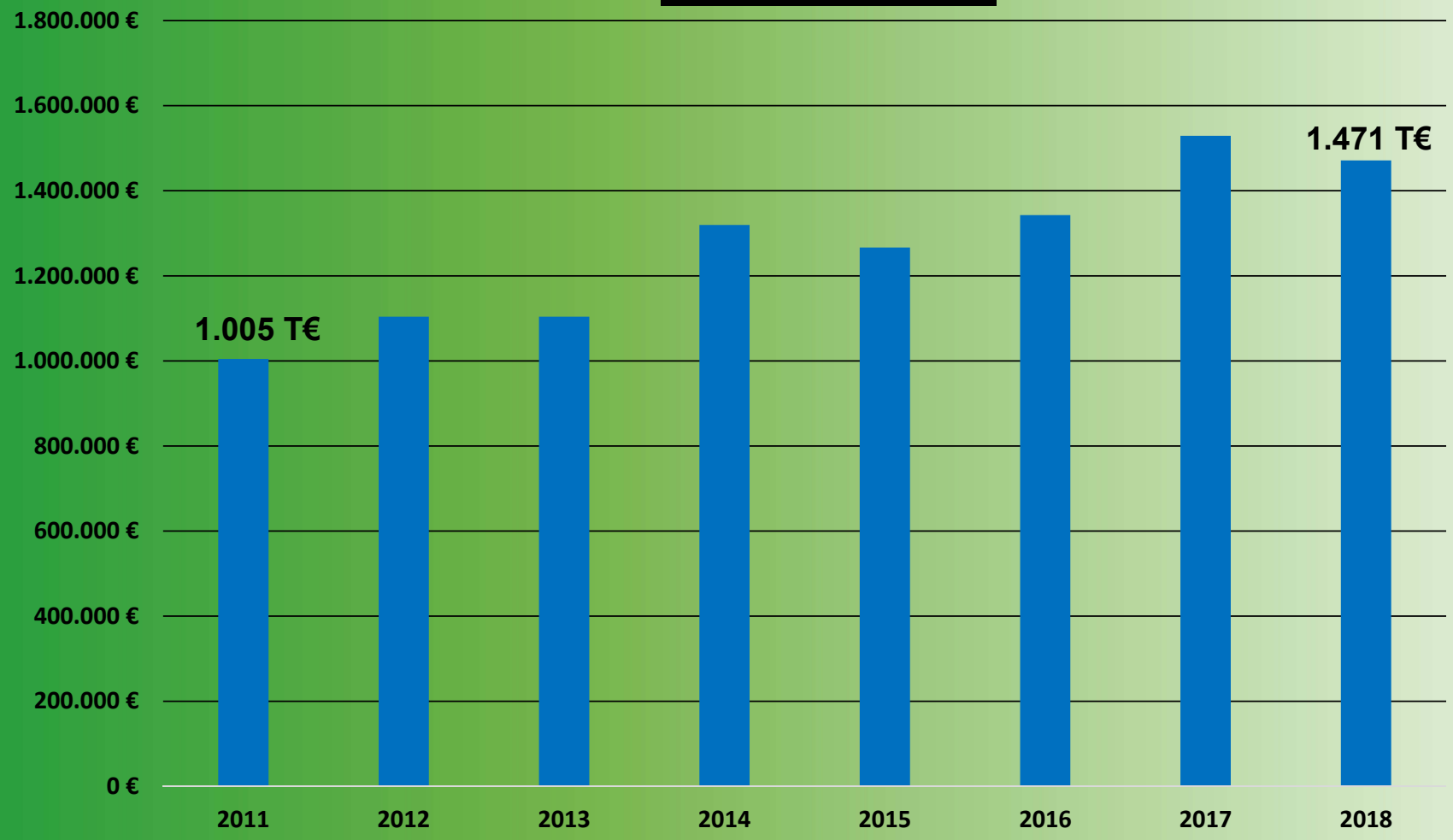

Zuführung zum Vermögenshaushalt

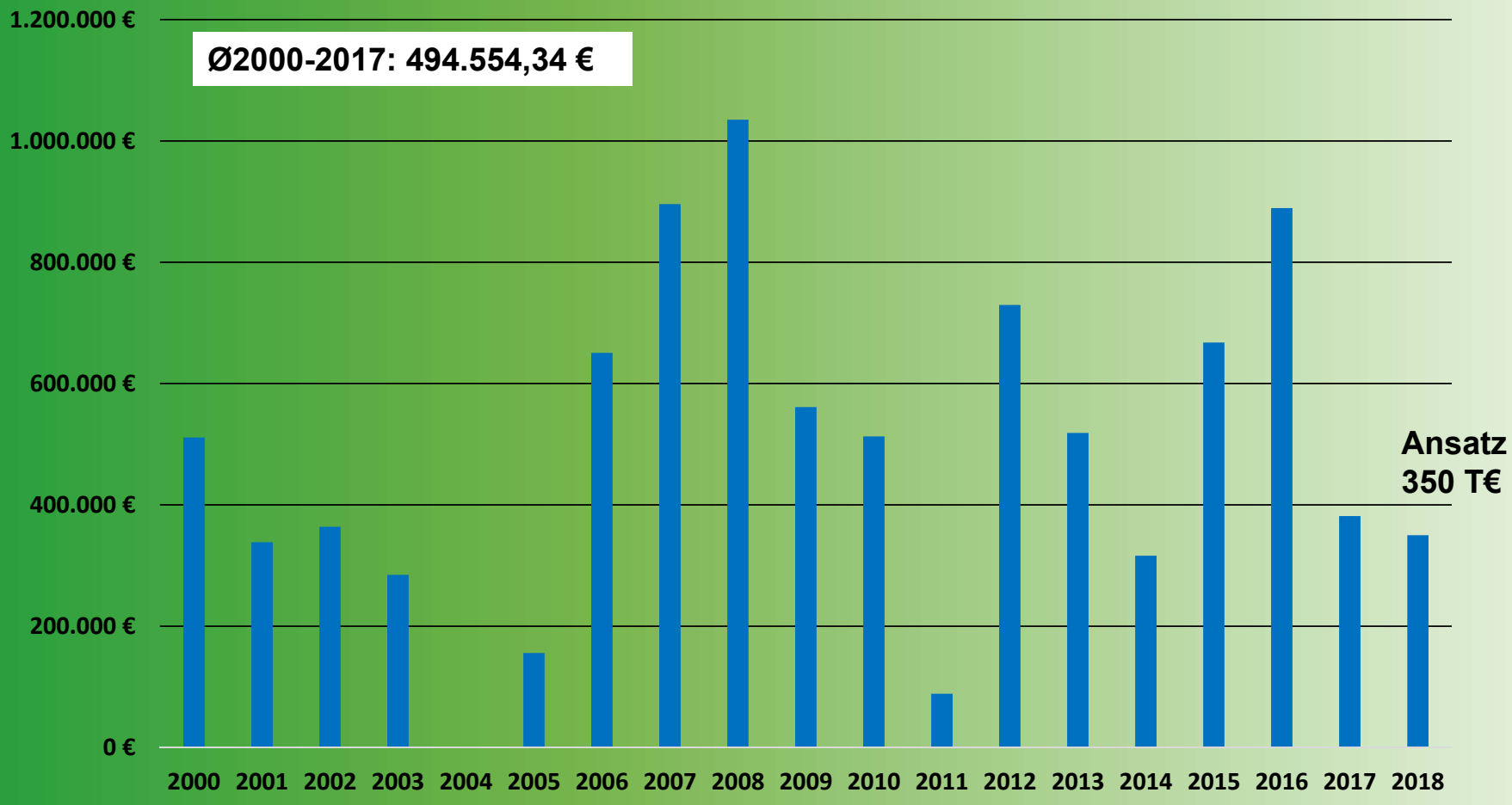

Ausgaben Vermögenshaushalt 2018

Erwerb von Wohnbauflächen (auch HH-Rest)	2.322.000 Euro
Neubau Kindertagesstätte in Falkendorf	HH-Rest
Sanierung Fassade und Fenster Grundschule	145.000 Euro
Umgestaltung Spielplätze	62.000 Euro
Kanalsanierung und Kanaldatenbank	704.000 Euro
Straße v. Unterreichenbach zur Kreisstraße ERH 13	280.000 Euro
Städtebauförderung M`aurach/Dorferneuerung F`dorf	252.000 Euro
Anschaffung Löschfahrzeug FFW Falkendorf	200.000 Euro

FRAGEN / ANREGUNGEN

Eine schöne
Adventszeit!
Kommen Sie gut
nach Hause!